

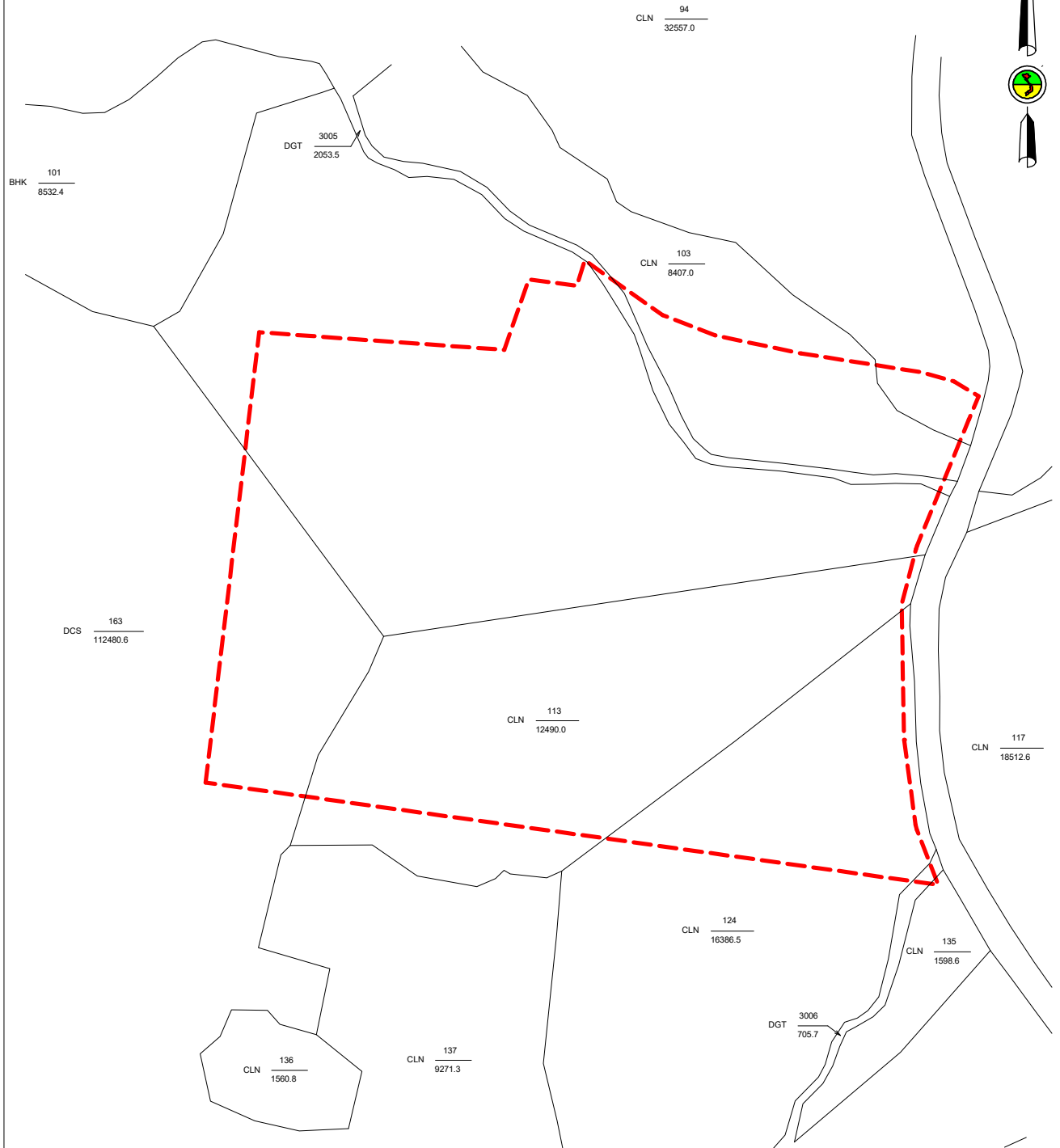
BẢN VẼ VỊ TRÍ, RANH GIỚI THỰC HIỆN NĂM 2023


HUYỆN SÔNG HINH

XÃ EA BAR

TỈNH PHÚ YÊN

1. Tên công trình: *Thao trường bắn cùm xã tại Buôn Trinh*
2. Tờ bản đồ số: 56
3. Diện tích: 4,20 ha



 Ranh giới công trình, dự án

BẢN VẼ VỊ TRÍ, RANH GIỚI THỰC HIỆN NĂM 2023

HUYỆN SÔNG HINH

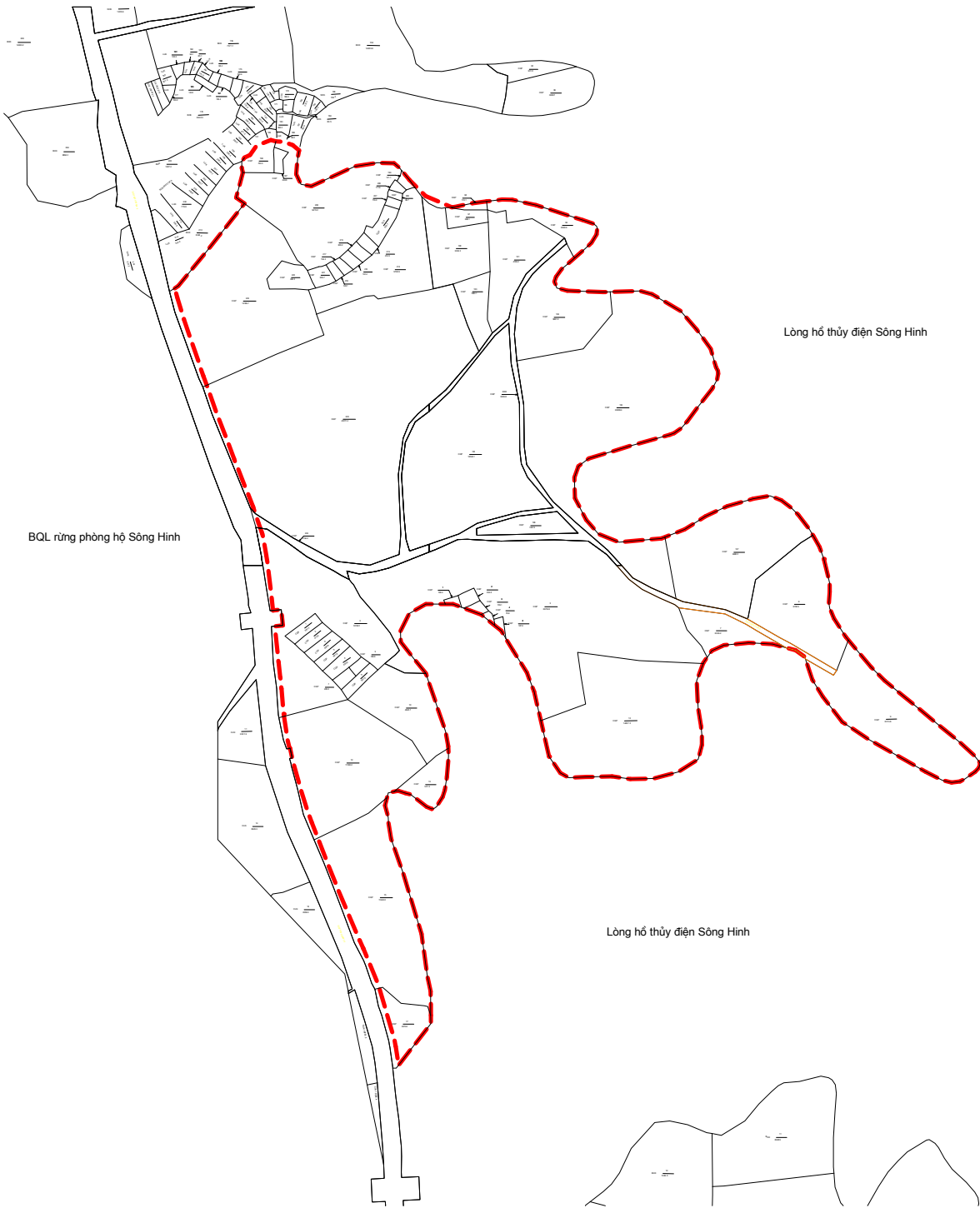
XÃ EA TROL


TỈNH PHÚ YÊN

1. Tên công trình: Căn cứ hậu phương 3

2. Tờ bản đồ số: 74,75,91,92

3. Diện tích: 25,0 ha



 Ranh giới công trình, dự án

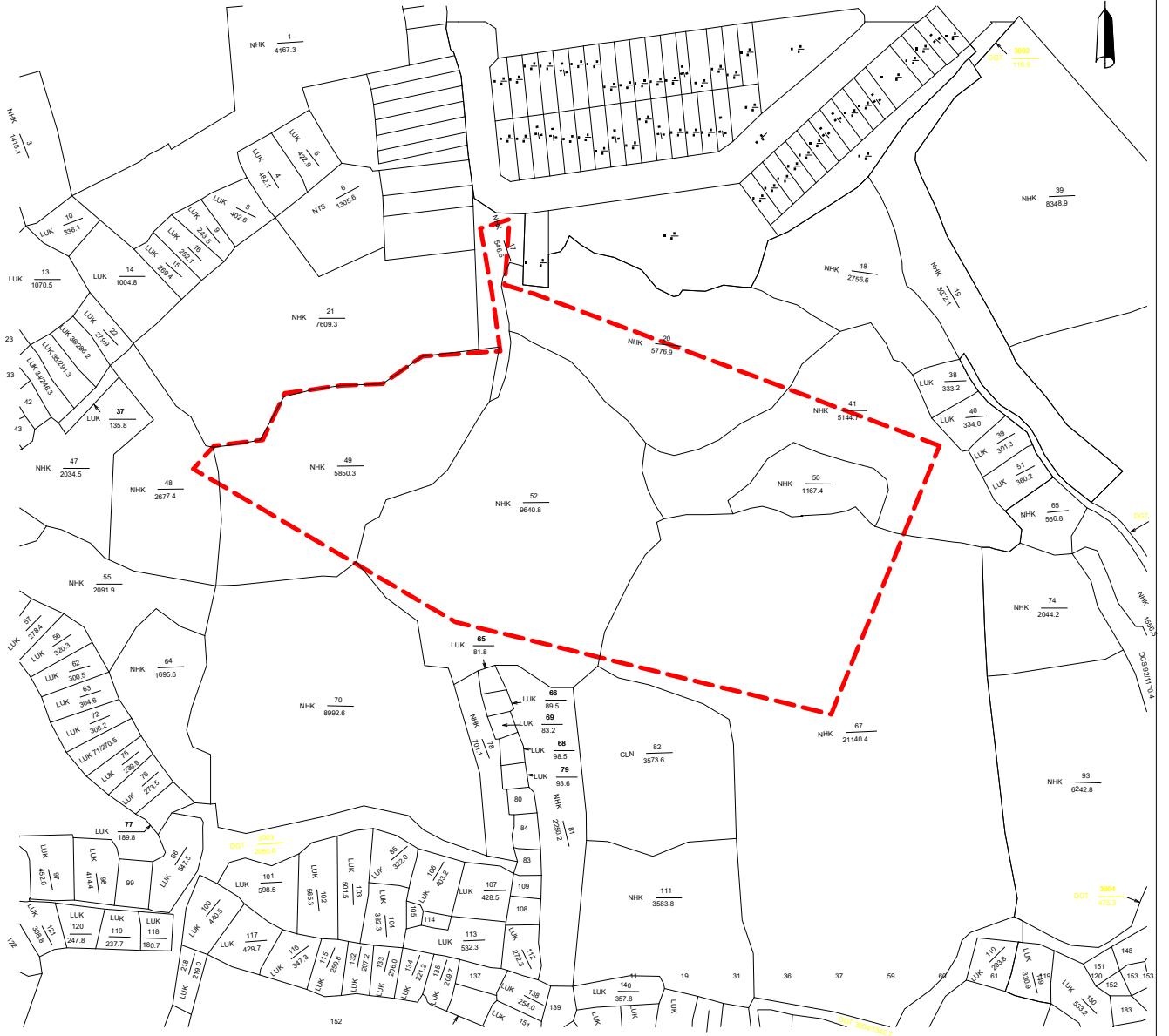
BẢN VẼ VỊ TRÍ, RANH GIỚI THỰC HIỆN NĂM 2023


HUYỆN SÔNG HINH

THỊ TRẤN HAI RIÊNG

TỈNH PHÚ YÊN

1. Tên công trình: Trộn địa 12,7mm tại khu phố 3
2. Tờ bản đồ số: 34
3. Diện tích: 2,68 ha



 Ranh giới công trình, dự án

BẢN VẼ VỊ TRÍ, RANH GIỚI THỰC HIỆN NĂM 2023

HUYỆN SÔNG HÌNH

XÃ EA LÂM

TỈNH PHÚ YÊN

1. Tên công trình: Trụ sở công an xã
2. Tờ bản đồ số: 24
3. Diện tích: 0,08 ha



BẢN VẼ VỊ TRÍ, RANH GIỚI THỰC HIỆN NĂM 2023

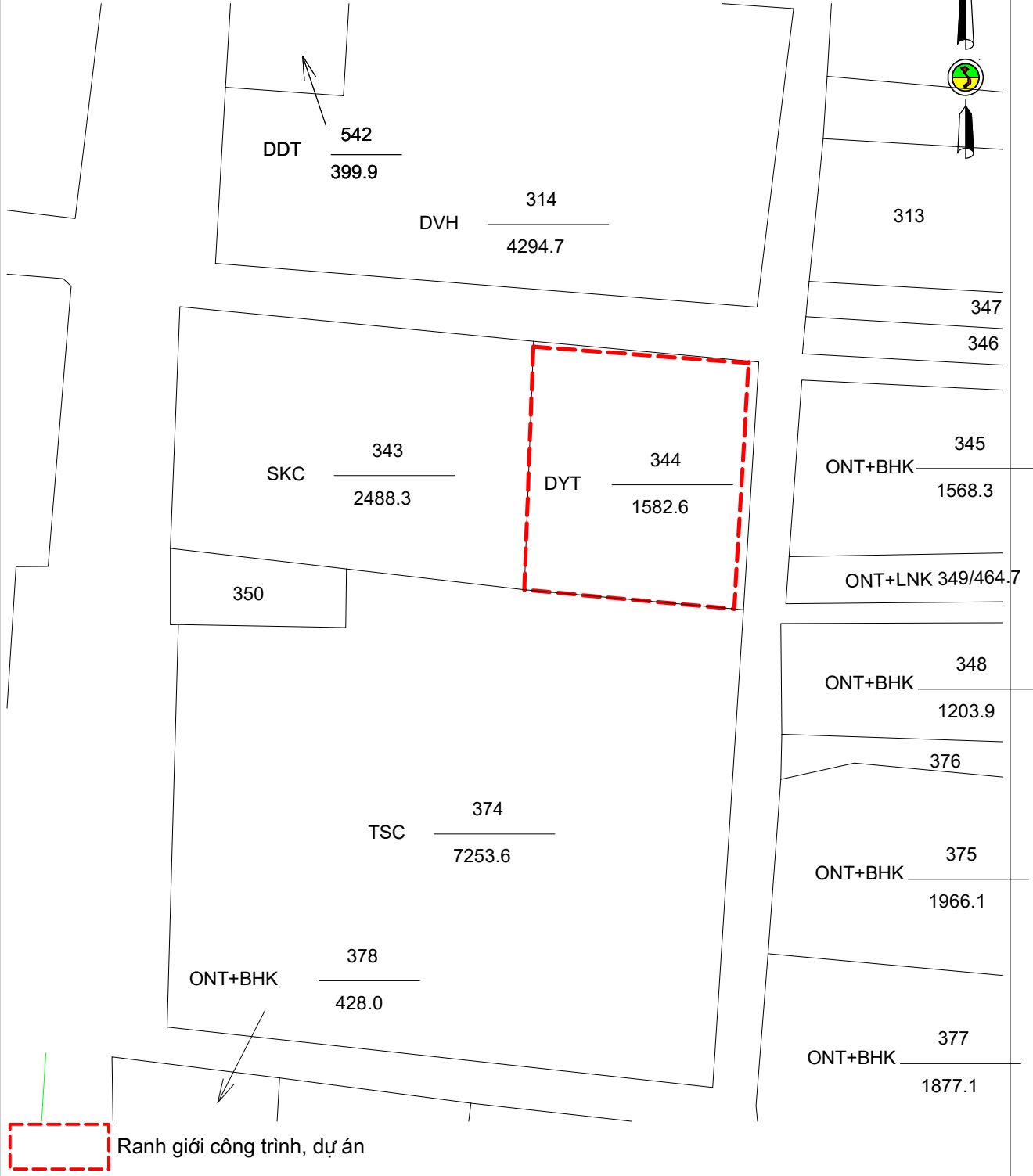
HUYỆN SÔNG HÌNH

XÃ ĐỨC BÌNH TÂY

TỈNH PHÚ YÊN

1. Tên công trình: Trụ sở công an xã Đức Bình Tây
2. Tờ bản đồ số: 15
3. Diện tích: 0,10 ha

B



BẢN VẼ VỊ TRÍ, RANH GIỚI THỰC HIỆN NĂM 2023

HUYỆN SÔNG HÌNH

XÃ EA BAR

TỈNH PHÚ YÊN

1. Tên công trình: Công an xã
2. Tờ bản đồ số: 55
3. Diện tích: 0,13 ha



DCS $\frac{92}{70532.9}$

DSH $\frac{95}{4503.7}$


DGD $\frac{99}{4422.1}$

ONT+BHK

ONT+BHK

110

BHK 101/428.7

 Ranh giới công trình, dự án

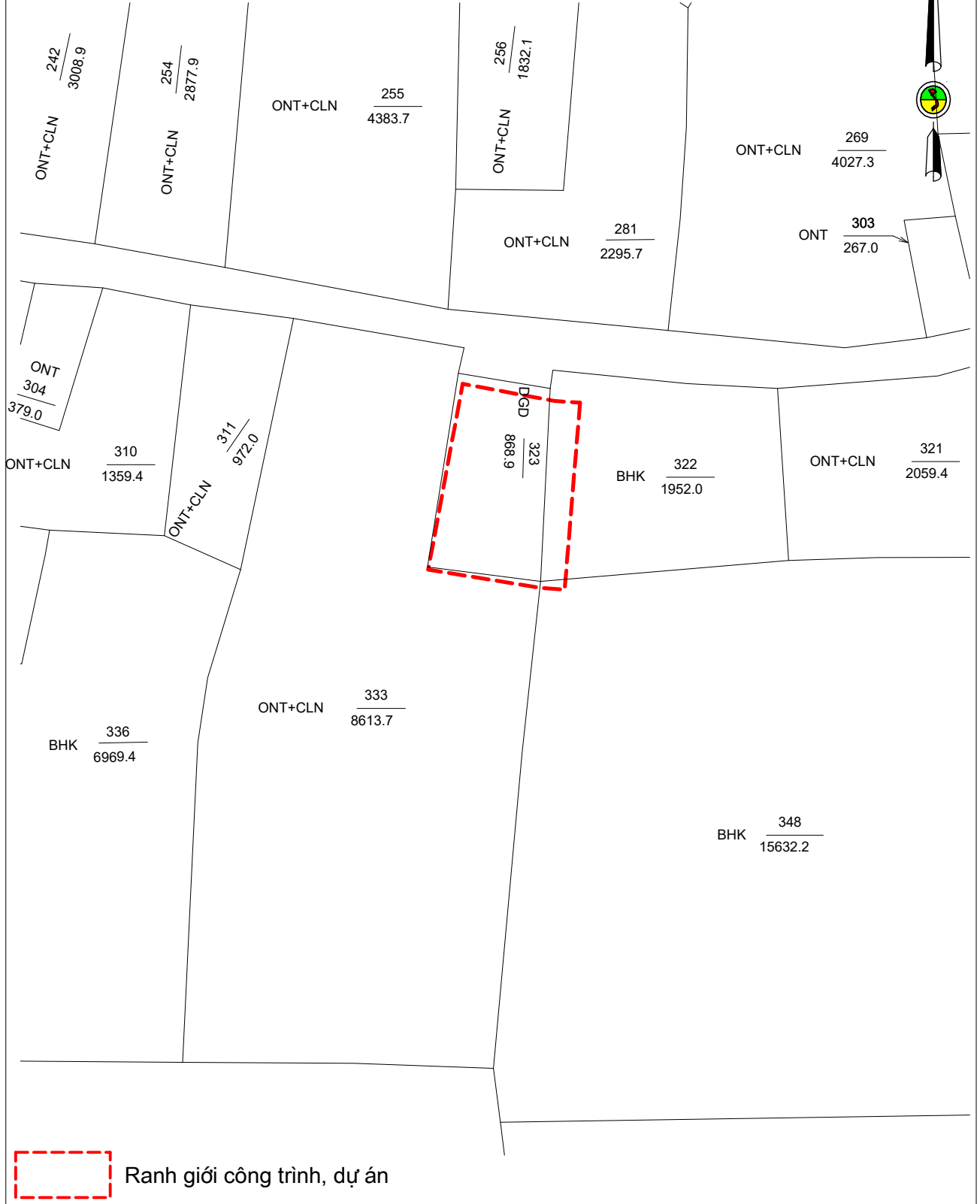
BẢN VẼ VỊ TRÍ, RANH GIỚI THỰC HIỆN NĂM 2023

HUYỆN SÔNG HINH

XÃ EA TROL

TỈNH PHÚ YÊN

1. Tên công trình: Trụ sở công an
2. Tờ bản đồ số: 25
3. Diện tích: 0,09 ha



BẢN VẼ VỊ TRÍ, RANH GIỚI THỰC HIỆN NĂM 2023

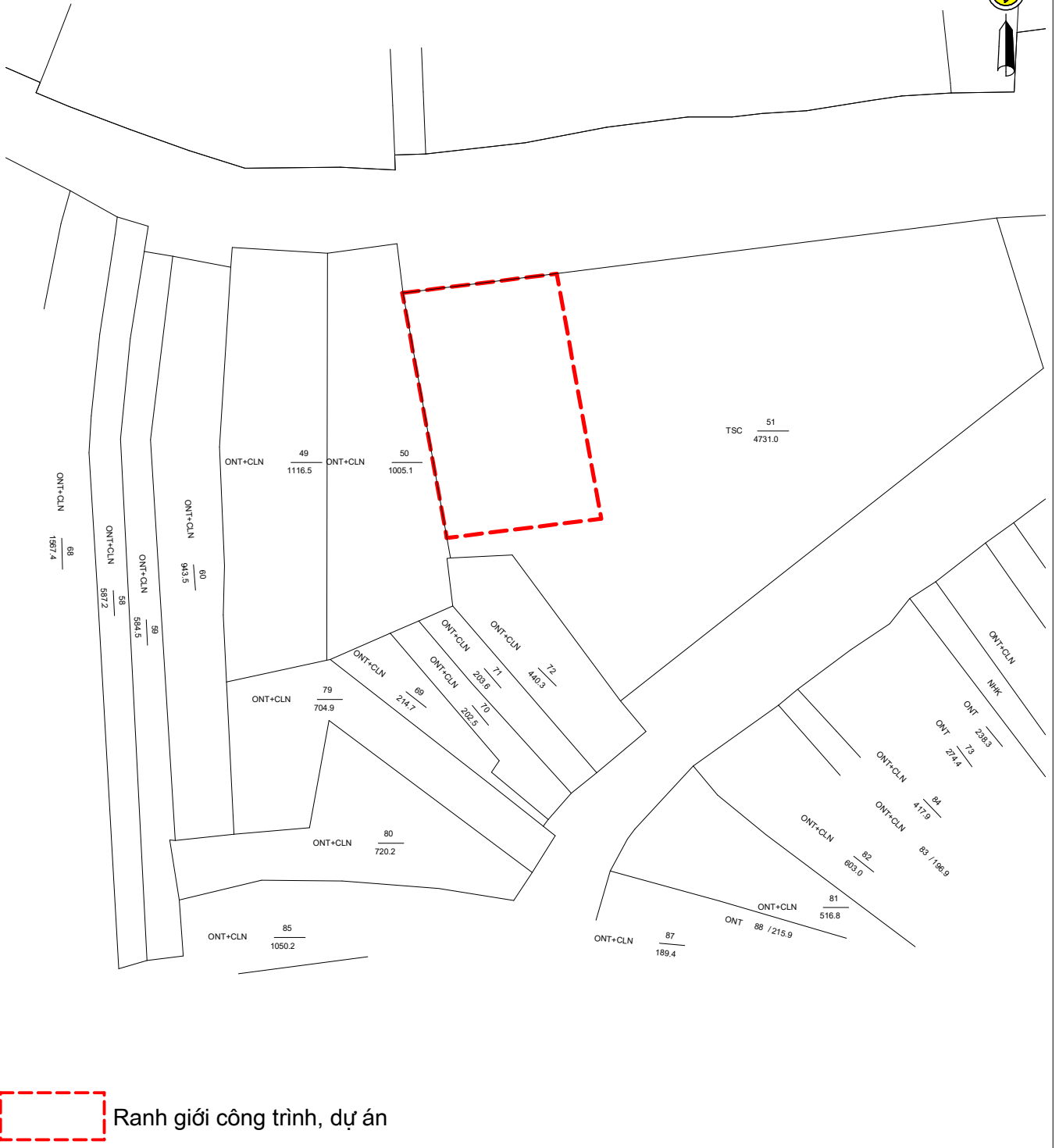
HUYỆN SÔNG HÌNH

XÃ EA LY

TỈNH PHÚ YÊN

1. Tên công trình: Công an xã
2. Tờ bản đồ số: 108
3. Diện tích: 0,1 ha

B



Ranh giới công trình, dự án

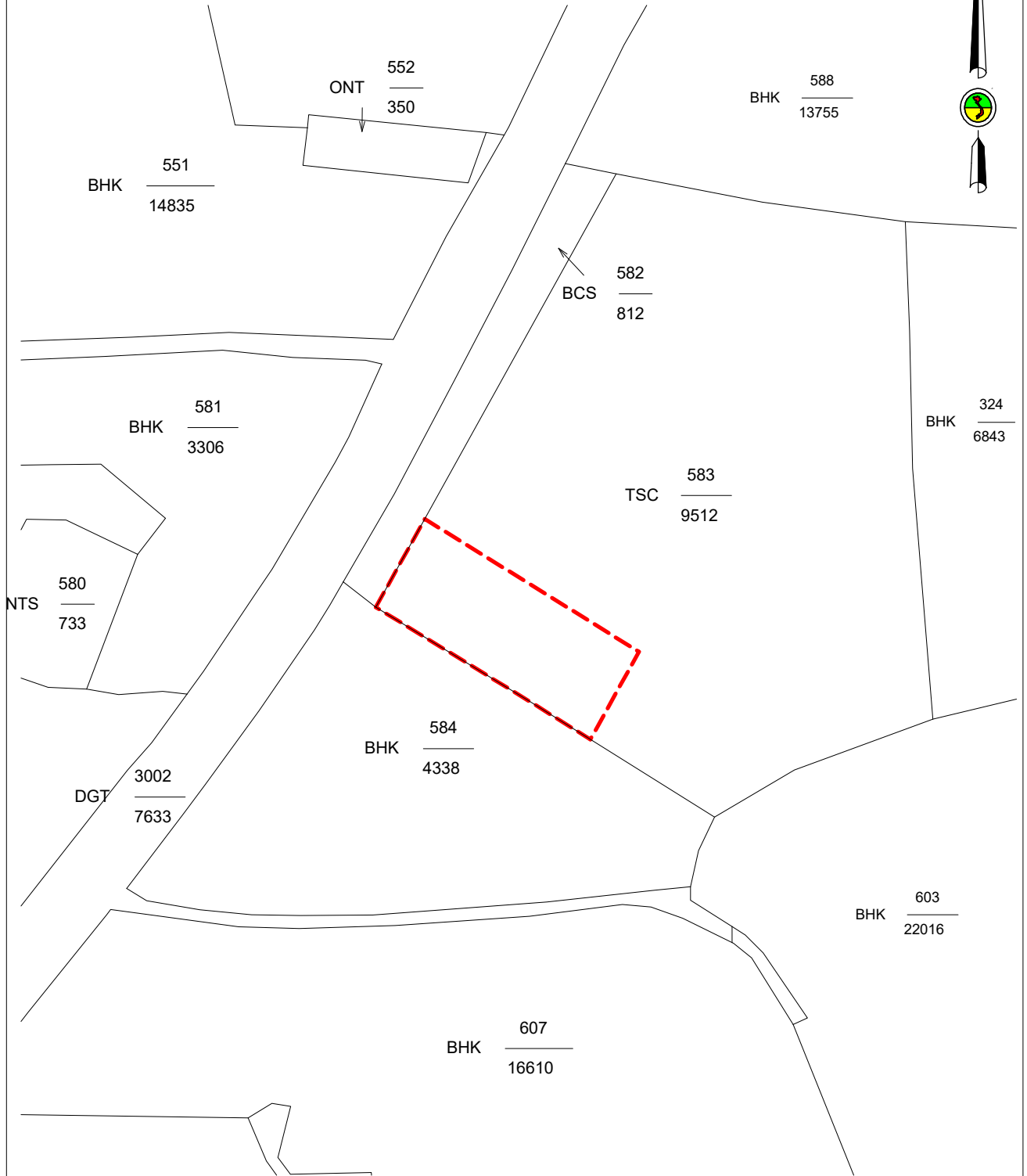
BẢN VẼ VỊ TRÍ, RANH GIỚI THỰC HIỆN NĂM 2023


HUYỆN SÔNG HÌNH

XÃ EA BIA

TỈNH PHÚ YÊN

1. Tên công trình: Trụ sở công an
2. Tờ bản đồ số: 17
3. Diện tích: 0,1 ha



 Ranh giới công trình, dự án

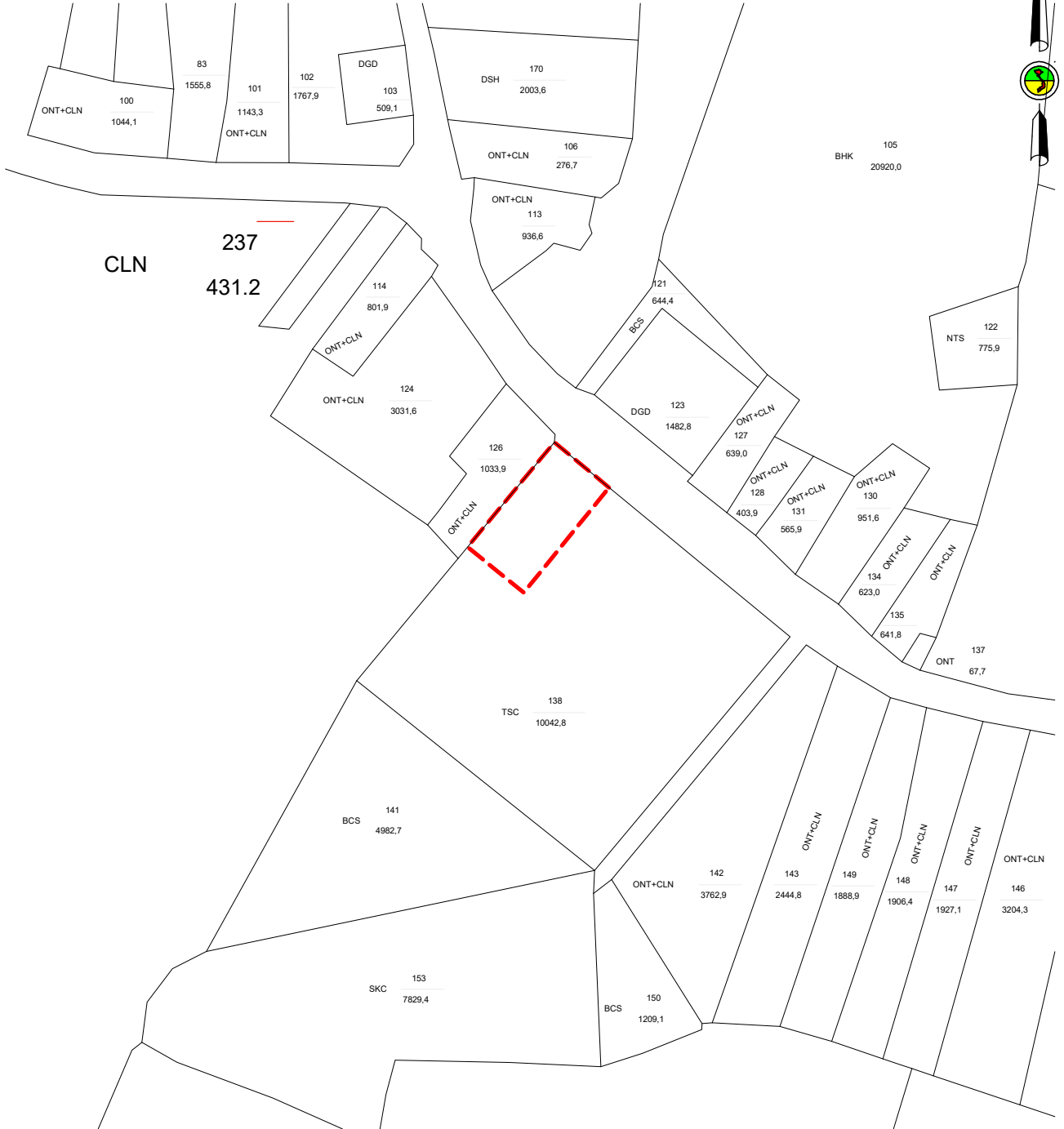
BẢN VẼ VỊ TRÍ, RANH GIỚI THỰC HIỆN NĂM 2023


HUYỆN SÔNG HÌNH

XÃ EA BÀ

TỈNH PHÚ YÊN

1. Tên công trình: Trụ sở công an xã Ea Bà
2. Tờ bản đồ số: 31
3. Diện tích: 0,10 ha



 Ranh giới công trình, dự án

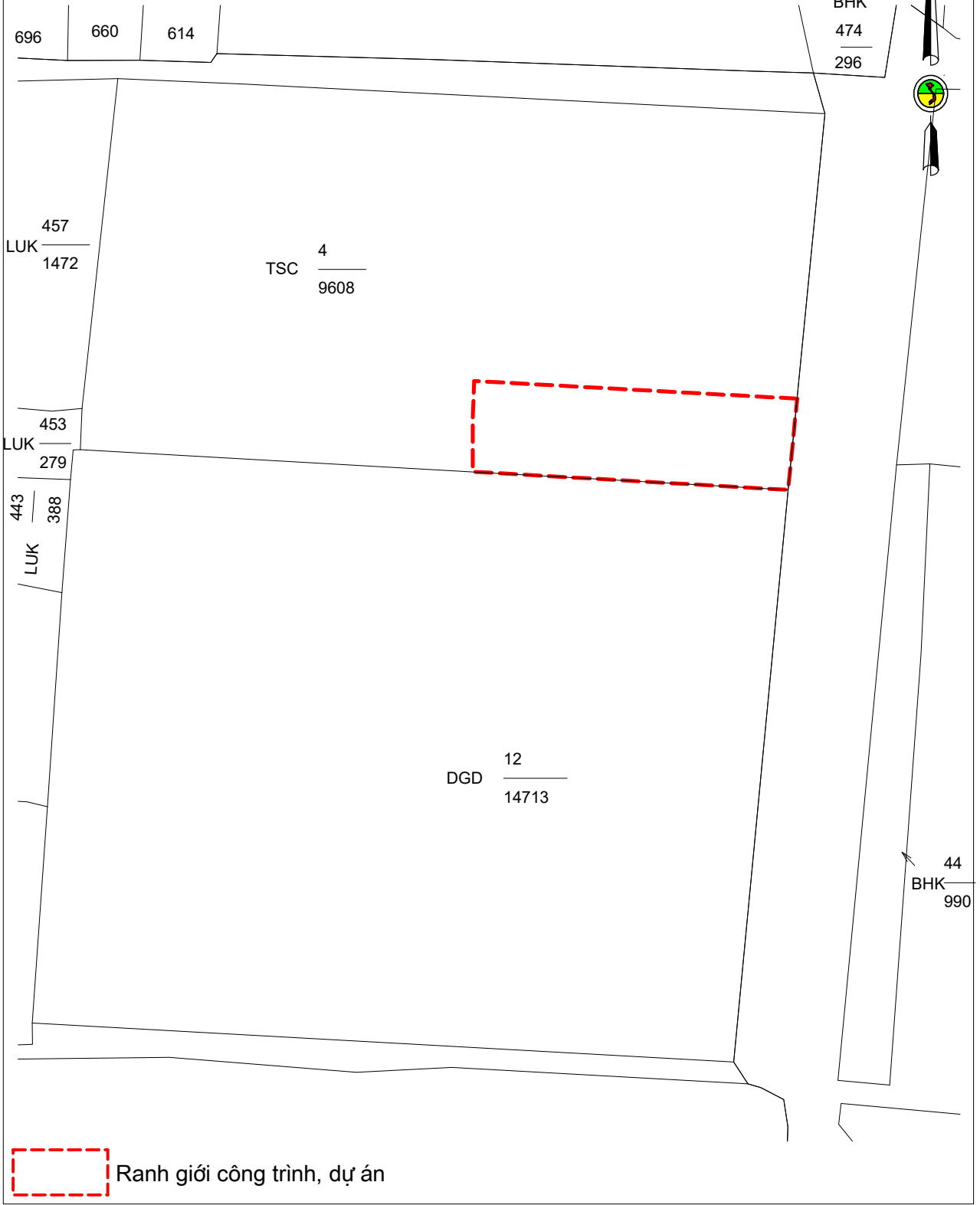
BẢN VẼ VỊ TRÍ, RANH GIỚI THỰC HIỆN NĂM 2023


HUYỆN SÔNG HINH

XÃ SƠN GIANG

TỈNH PHÚ YÊN

1. Tên công trình: Công an xã
2. Tờ bản đồ số: 46
3. Diện tích: 0,1 ha



 Ranh giới công trình, dự án

BẢN VẼ VỊ TRÍ, RANH GIỚI THỰC HIỆN NĂM 2023

HUYỆN SÔNG HINH

THỊ TRẤN HAI RIÊNG

TỈNH PHÚ YÊN

1. Tên công trình: Dự án cơ sở hạ tầng QH khu dân cư và công trình công cộng khu phố 7
2. Tờ bản đồ số: 96
3. Diện tích: 0,83 ha

B



Ranh giới công trình, dự án

BẢN VẼ VỊ TRÍ, RANH GIỚI THỰC HIỆN NĂM 2023

HUYỆN SÔNG HINH

XÃ EA BAR

TỈNH PHÚ YÊN

1. Tên công trình: Cấp nước sinh hoạt tập trung xã Ea Bar
2. Tờ bản đồ số: 99
3. Diện tích: 0,16 ha

B



Ranh giới công trình, dự án

BẢN VẼ VỊ TRÍ, RANH GIỚI THỰC HIỆN NĂM 2023

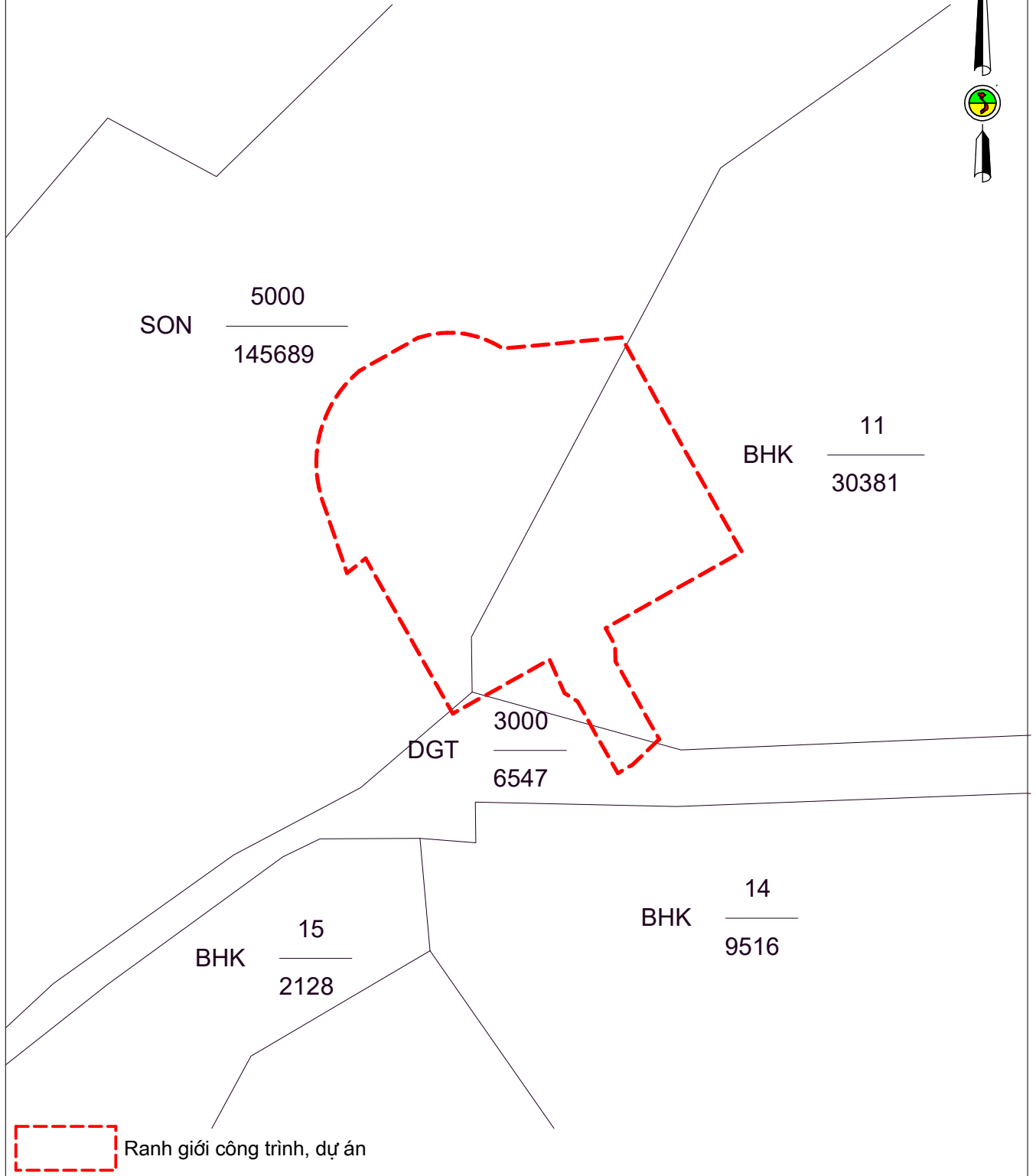
HUYỆN SÔNG HINH

XÃ EA LÂM

TỈNH PHÚ YÊN

1. Tên công trình: Trạm bơm Ea Lâm 2 (trạm bơm và hệ thống kênh tưới)
2. Tờ bản đồ số: 20
3. Diện tích: 1,40 ha

B



BẢN VẼ VỊ TRÍ, RANH GIỚI THỰC HIỆN NĂM 2023

HUYỆN SÔNG HINH

XÃ ĐỨC BÌNH TÂY

TỈNH PHÚ YÊN

1. Tên công trình: Trạm bơm Đồng Phú

2. Tờ bản đồ số: 11

3. Diện tích: 2,7 ha

BHK $\frac{218}{2356.1}$

DGT $\frac{3001}{2217.2}$

SON $\frac{5001}{45822.3}$


BHK $\frac{1}{1951.7}$

CQP $\frac{252}{27851.4}$

BHK $\frac{3}{1315.9}$

BHK $\frac{2}{2782.0}$

BHK $\frac{1}{3320.1}$

 Ranh giới công trình, dự án



BẢN VẼ VỊ TRÍ, RANH GIỚI THỰC HIỆN NĂM 2023


HUYỆN SÔNG HINH

XÃ EA BÀ

TỈNH PHÚ YÊN

1. Tên công trình: Sân thể thao trung tâm xã
2. Tờ bản đồ số: 32
3. Diện tích: 0,87 ha



 Ranh giới công trình, dự án

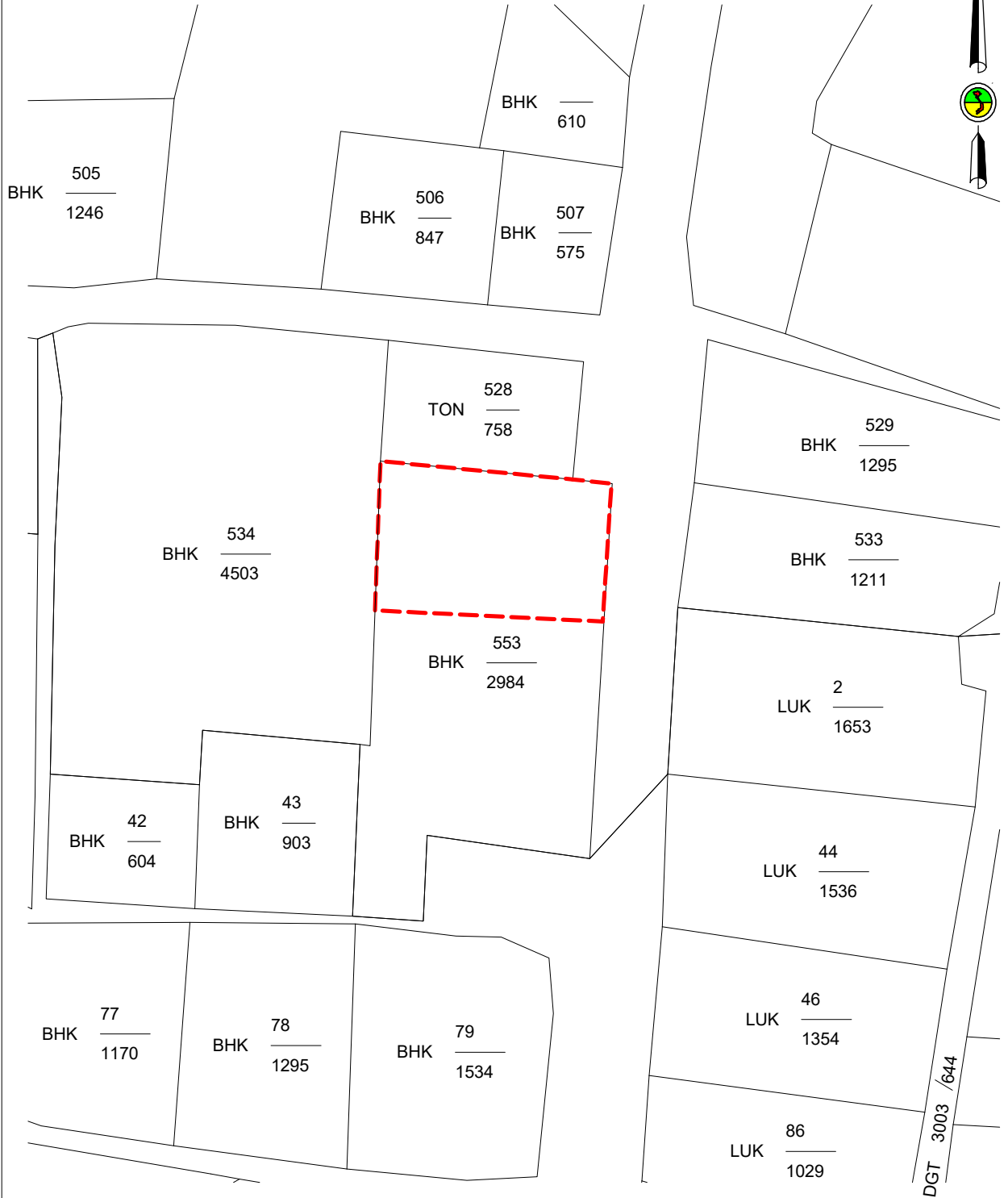
BẢN VẼ VỊ TRÍ, RANH GIỚI THỰC HIỆN NĂM 2023


HUYỆN SÔNG HINH

XÃ SƠN GIANG

TỈNH PHÚ YÊN

1. Tên công trình: Mở rộng nhà nguyện Sơn Giang
2. Tờ bản đồ số: 31
3. Diện tích: 0,10 ha



 Ranh giới công trình, dự án

BẢN VẼ VỊ TRÍ, RANH GIỚI THỰC HIỆN NĂM 2023

HUYỆN SÔNG HÌNH

XÃ EA BIA

TỈNH PHÚ YÊN

1. Tên công trình: Mở rộng nghĩa địa Buôn Nhum

2. Tờ bản đồ số: 3,8

3. Diện tích: 0,6 ha



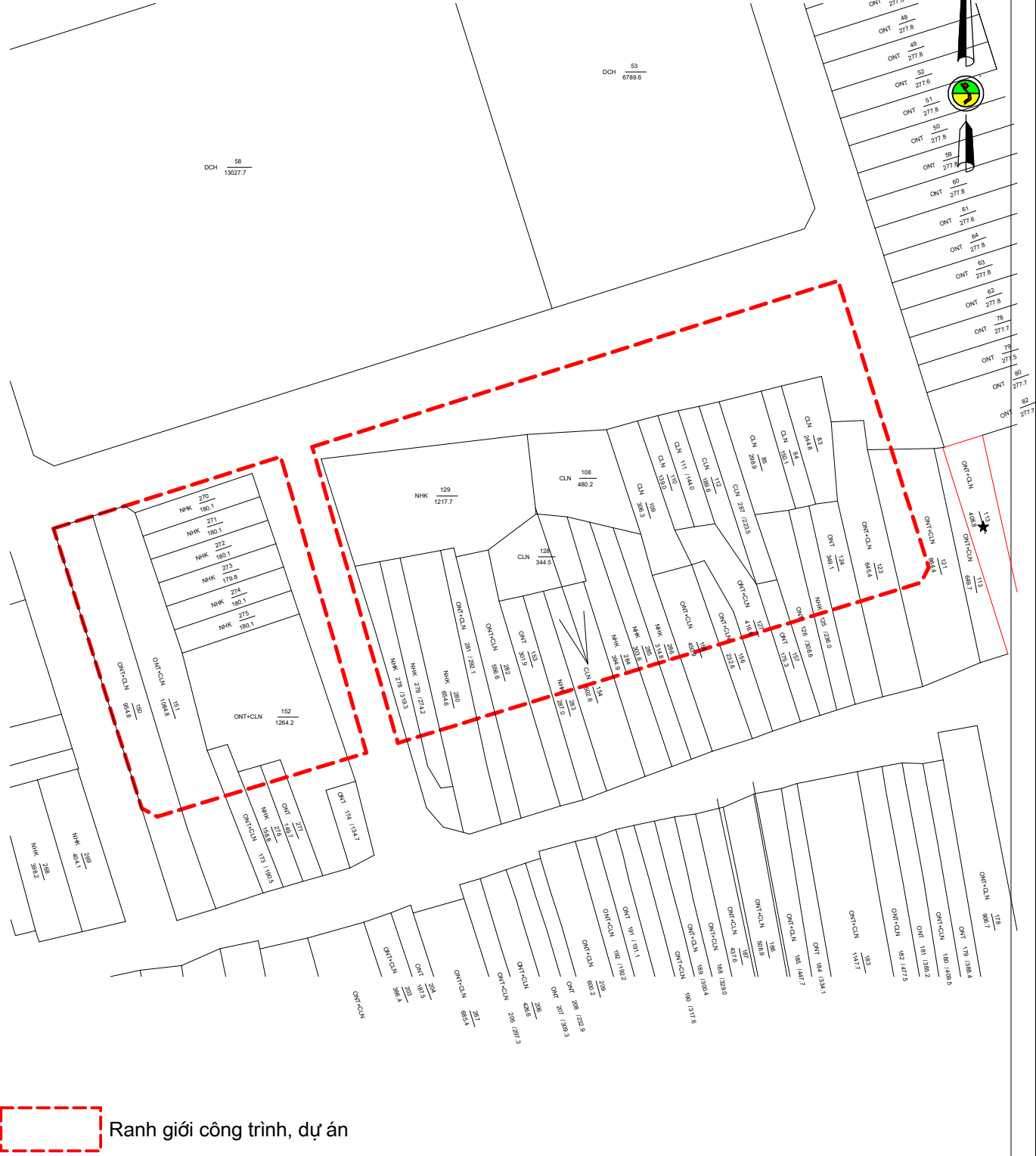
BẢN VẼ VỊ TRÍ, RANH GIỚI THỰC HIỆN NĂM 2023


HUYỆN SÔNG HÌNH

XÃ EA LY

TỈNH PHÚ YÊN

1. Tên công trình: Công viên cây xanh
2. Tờ bản đồ số: 104
3. Diện tích: 2,1 ha



 Ranh giới công trình, dự án

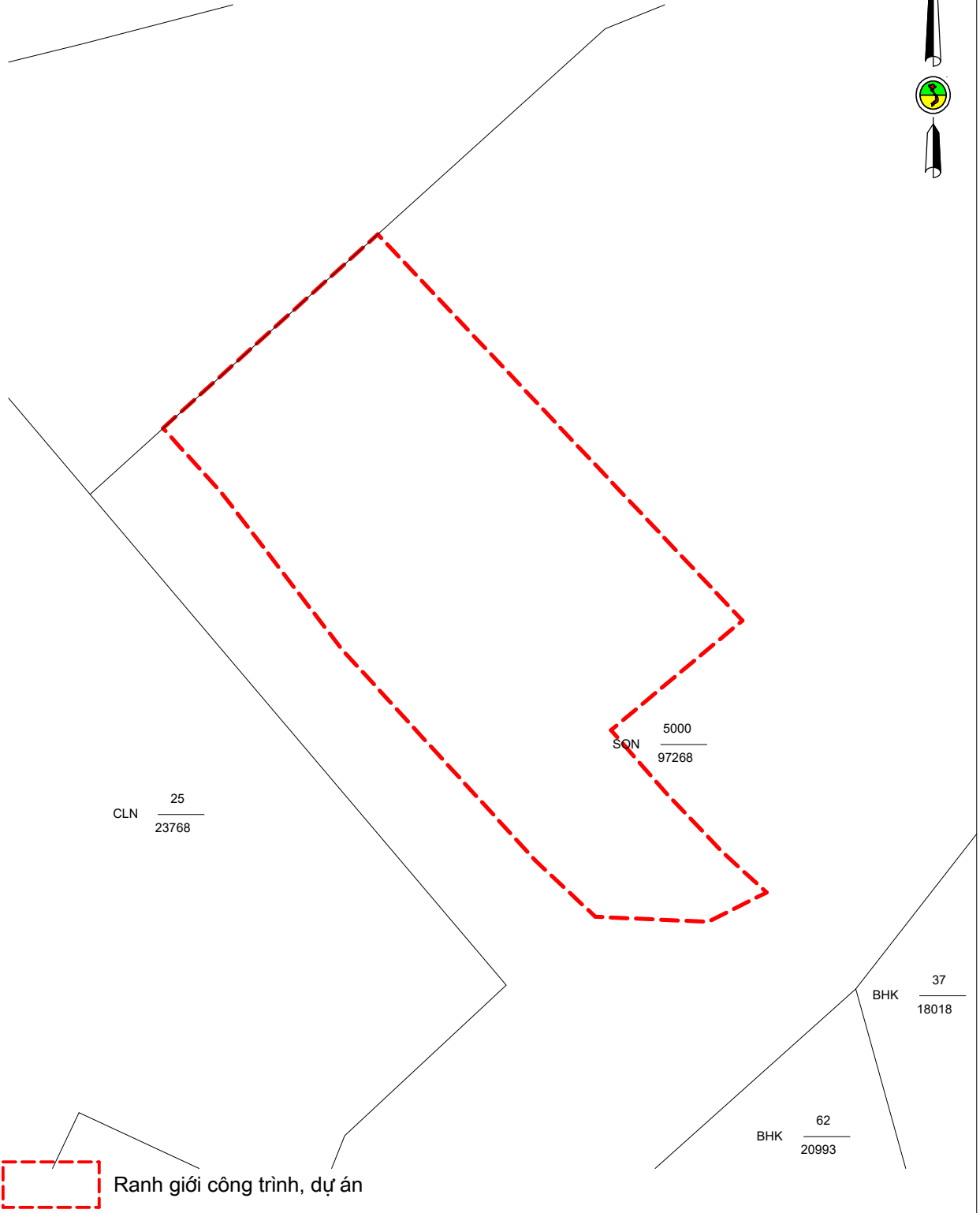
BẢN VẼ VỊ TRÍ, RANH GIỚI THỰC HIỆN NĂM 2023

HUYỆN SÔNG HINH

XÃ EA BIA

TỈNH PHÚ YÊN

1. Tên công trình: Nâng cấp, cải tạo khép kín khu đồi thông
2. Tờ bản đồ số: 16
3. Diện tích: 1,0 ha



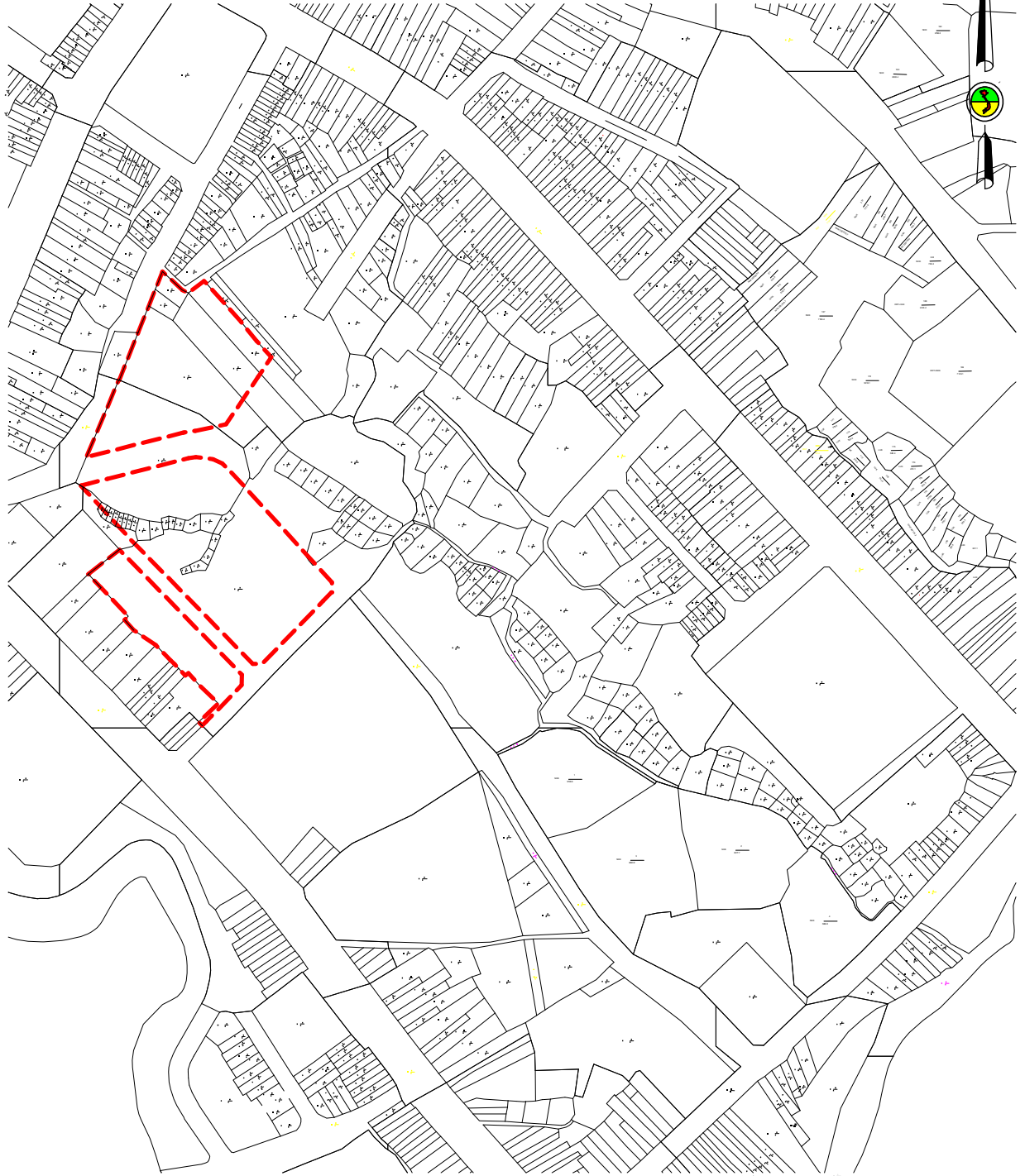
BẢN VẼ VỊ TRÍ, RANH GIỚI THỰC HIỆN NĂM 2023


HUYỆN SÔNG HÌNH

THỊ TRẤN HAI RIÊNG

TỈNH PHÚ YÊN

1. Tên công trình: Khu dân cư 5 tuyến đường nội thị (giai đoạn 1)
2. Tờ bản đồ số: 24
3. Diện tích: 2,30 ha



 Ranh giới công trình, dự án

BẢN VẼ VỊ TRÍ, RANH GIỚI THỰC HIỆN NĂM 2023

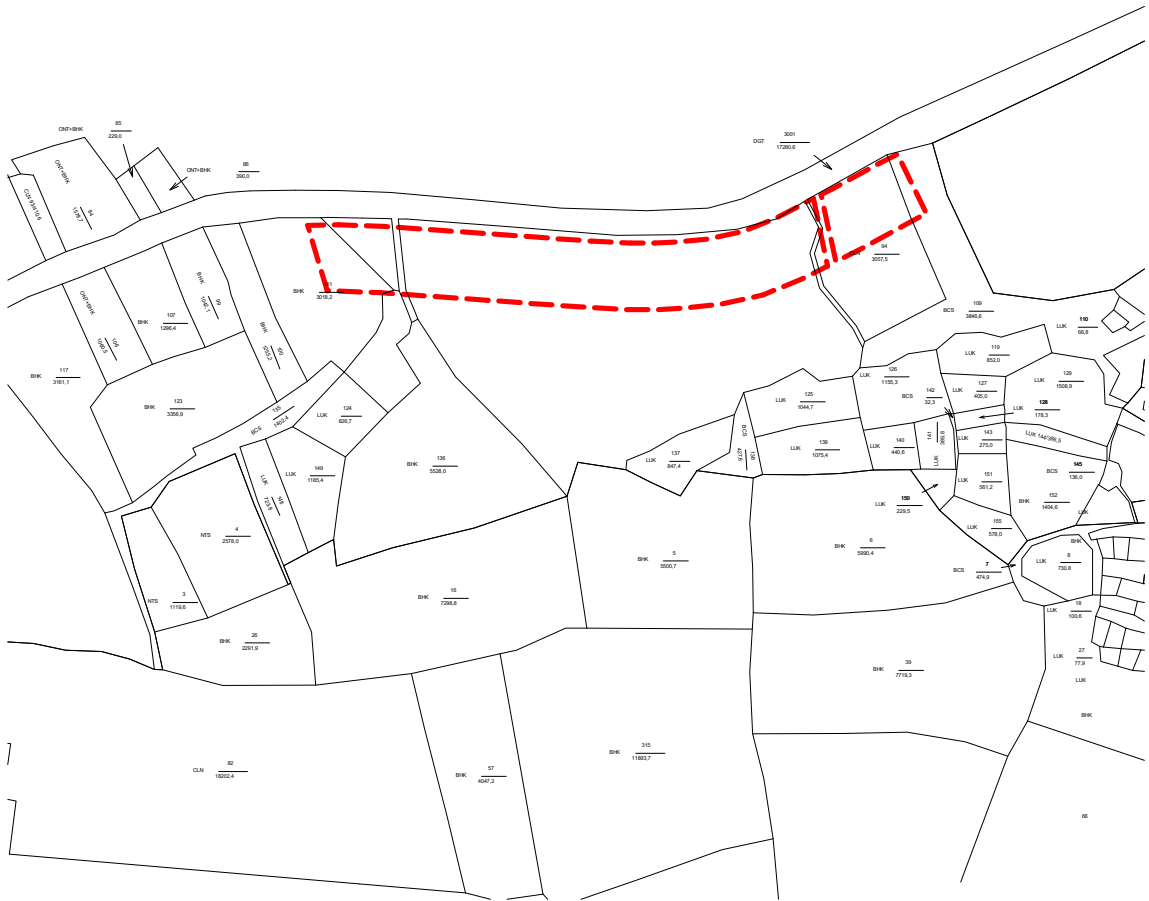
HUYỆN SÔNG HÌNH


XÃ ĐỨC BÌNH ĐÔNG

TỈNH PHÚ YÊN

1. Tên công trình: Bán đấu giá đất ở dự án QH KDC thôn Bình Giang
2. Tờ bản đồ số: 56
3. Diện tích: 1,6 ha

B



 Ranh giới công trình, dự án

BẢN VẼ VỊ TRÍ, RANH GIỚI THỰC HIỆN NĂM 2023

HUYỆN SÔNG HÌNH

THỊ TRẤN HAI RIÊNG

TỈNH PHÚ YÊN

1. Tên công trình: Dự án khu đô thị hồ trung tâm

2. Tờ bản đồ số: 33,43,99,105

3. Diện tích: 23,90 ha



B



Ranh giới công trình, dự án

BẢN VẼ VỊ TRÍ, RANH GIỚI THỰC HIỆN NĂM 2023

HUYỆN SÔNG HÌNH

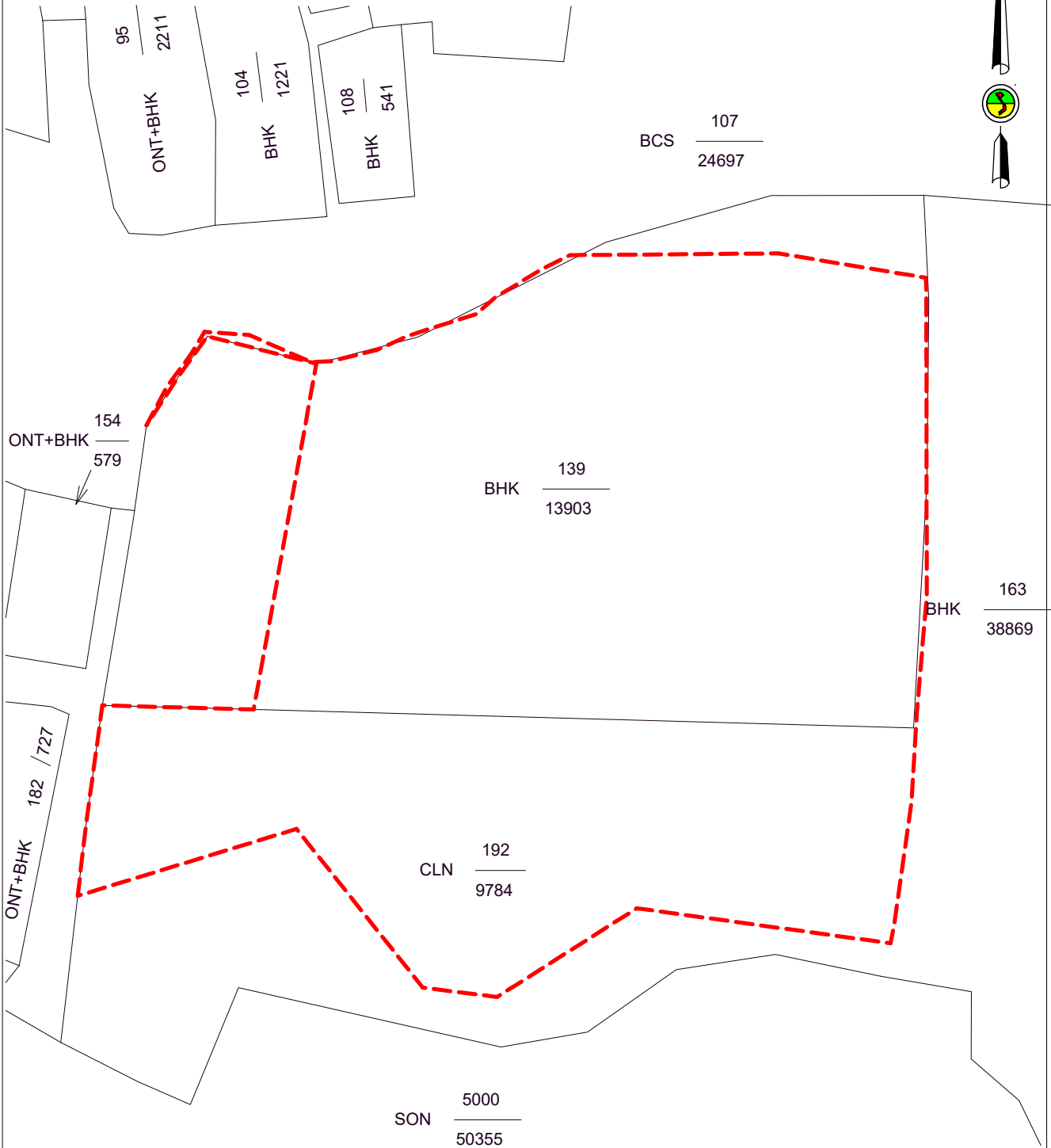
XÃ EA LÂM


TỈNH PHÚ YÊN

1. Tên công trình: Dự án mở rộng điểm giải dân Buôn Bai

2. Tờ bản đồ số: 26

3. Diện tích: 2,21 ha



 Ranh giới công trình, dự án

BẢN VẼ VỊ TRÍ, RANH GIỚI THỰC HIỆN NĂM 2023

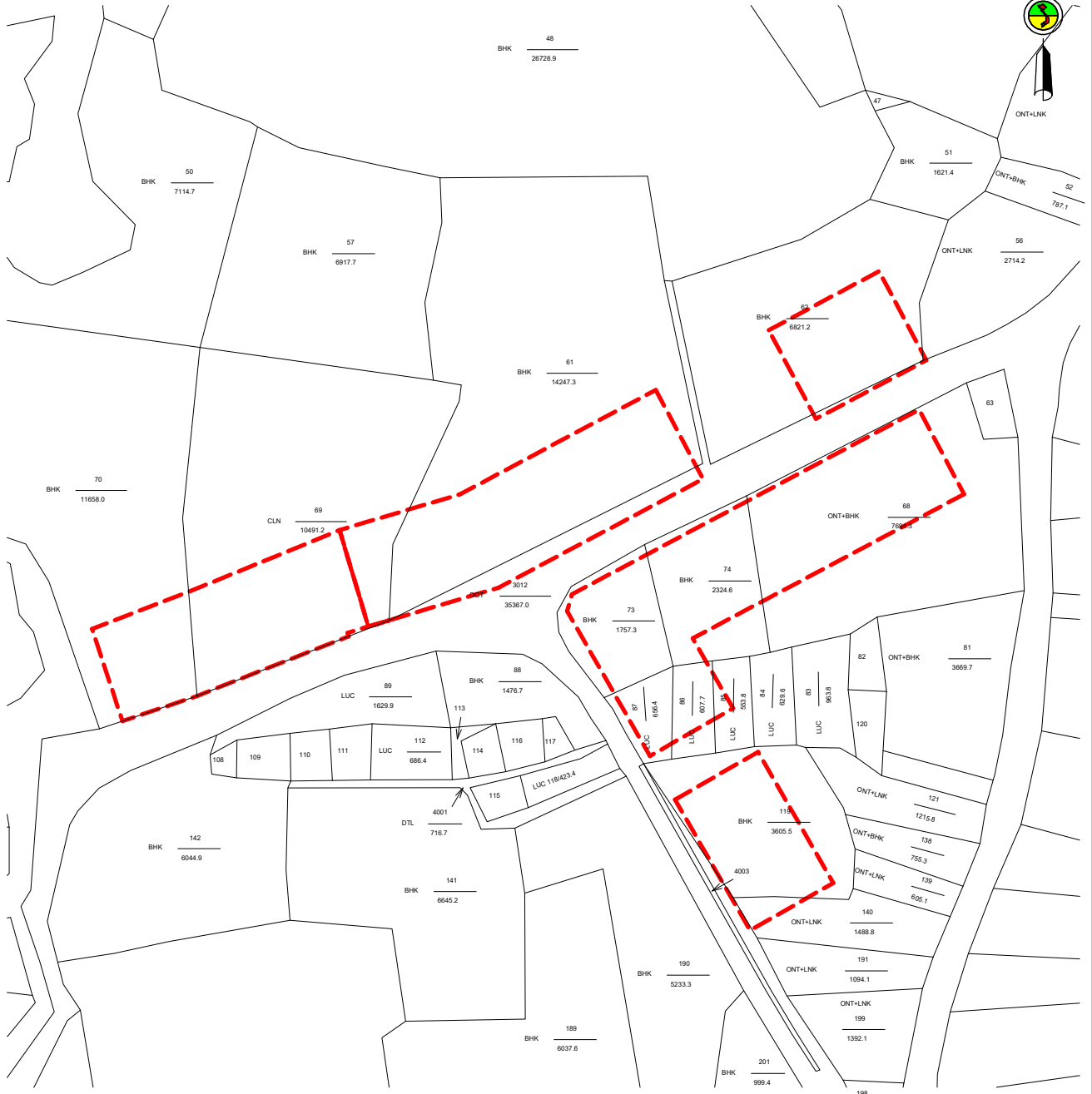
HUYỆN SÔNG HINH


XÃ ĐỨC BÌNH TÂY

TỈNH PHÚ YÊN

1. Tên công trình: Mở rộng khu dân cư Buôn Quang Dù
2. Tờ bản đồ số: 27
3. Diện tích: 1,83 ha

B



 Ranh giới công trình, dự án

BẢN VẼ VỊ TRÍ, RANH GIỚI THỰC HIỆN NĂM 2023

HUYỆN SÔNG HÌNH


THỊ TRẤN HAI RIÊNG

TỈNH PHÚ YÊN

1. Tên công trình: Nhà sHCD khu phố Ngô Quyền
2. Tờ bản đồ số: 106
3. Diện tích: 0,03 ha

B



 Ranh giới công trình, dự án

BẢN VẼ VỊ TRÍ, RANH GIỚI THỰC HIỆN NĂM 2023

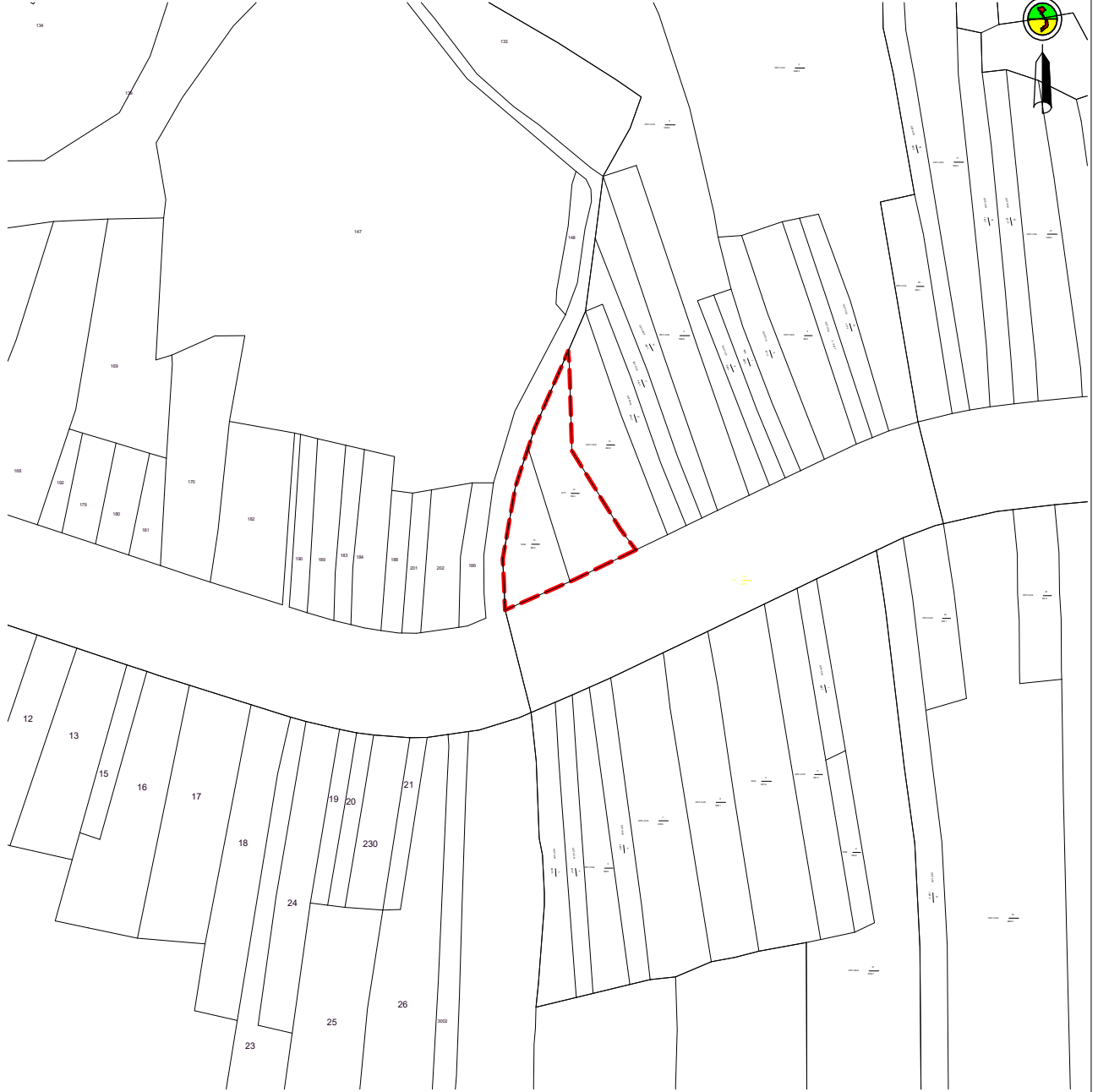
HUYỆN SÔNG HINH

THỊ TRẤN HAI RIÊNG

TỈNH PHÚ YÊN

1. Tên công trình: Xây dựng nhà SHCD khu phố 9
2. Tờ bản đồ số: 52
3. Diện tích: 0,1 ha

B



Ranh giới công trình, dự án

BẢN VẼ VỊ TRÍ, RANH GIỚI THỰC HIỆN NĂM 2023

HUYỆN SÔNG HINH

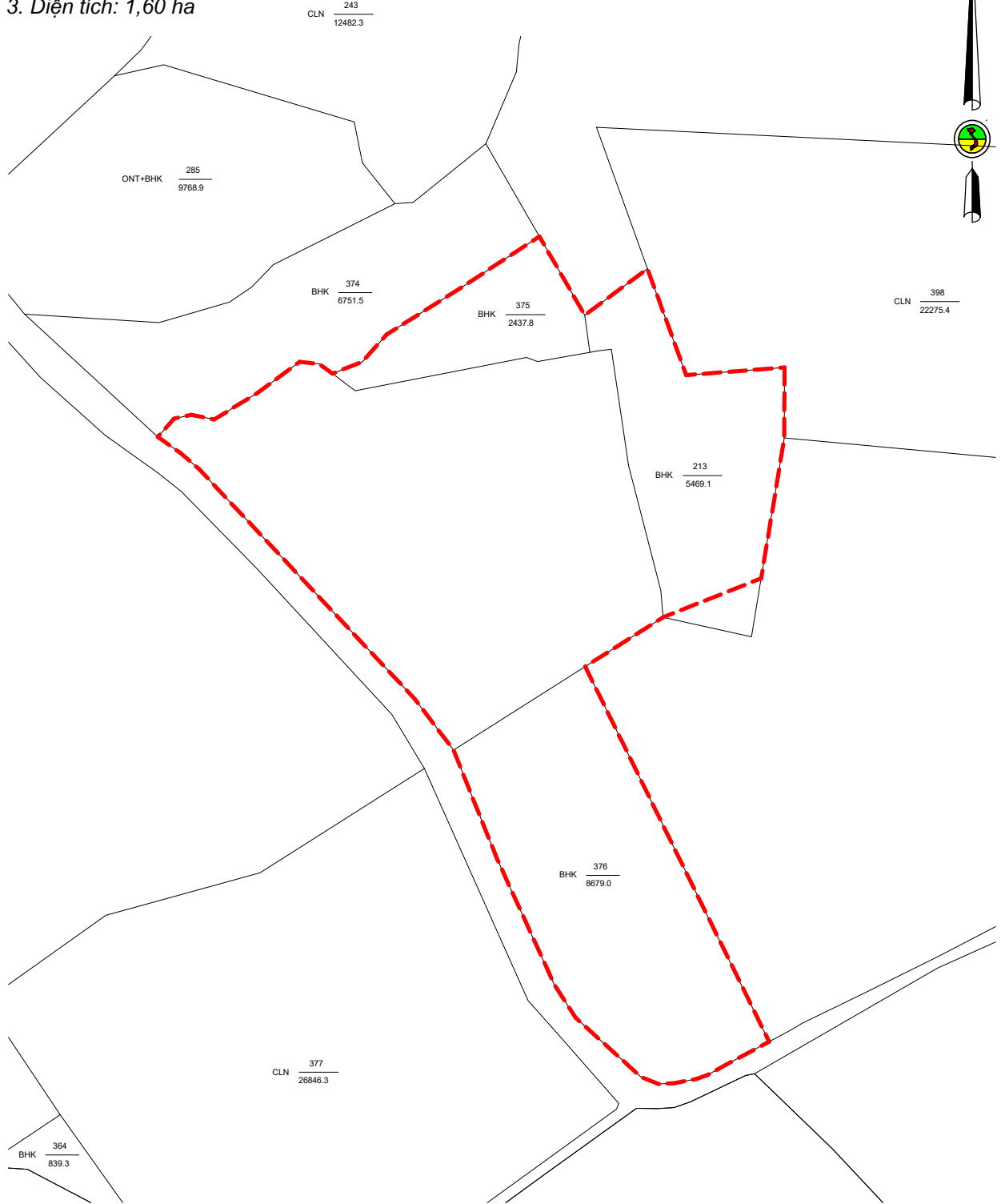
XÃ EA BAR

TỈNH PHÚ YÊN

1. Tên công trình: Đấu giá cho thuê QSDĐ trồng CLN


2. Tờ bản đồ số: 66

3. Diện tích: 1,60 ha



B



 Ranh giới công trình, dự án

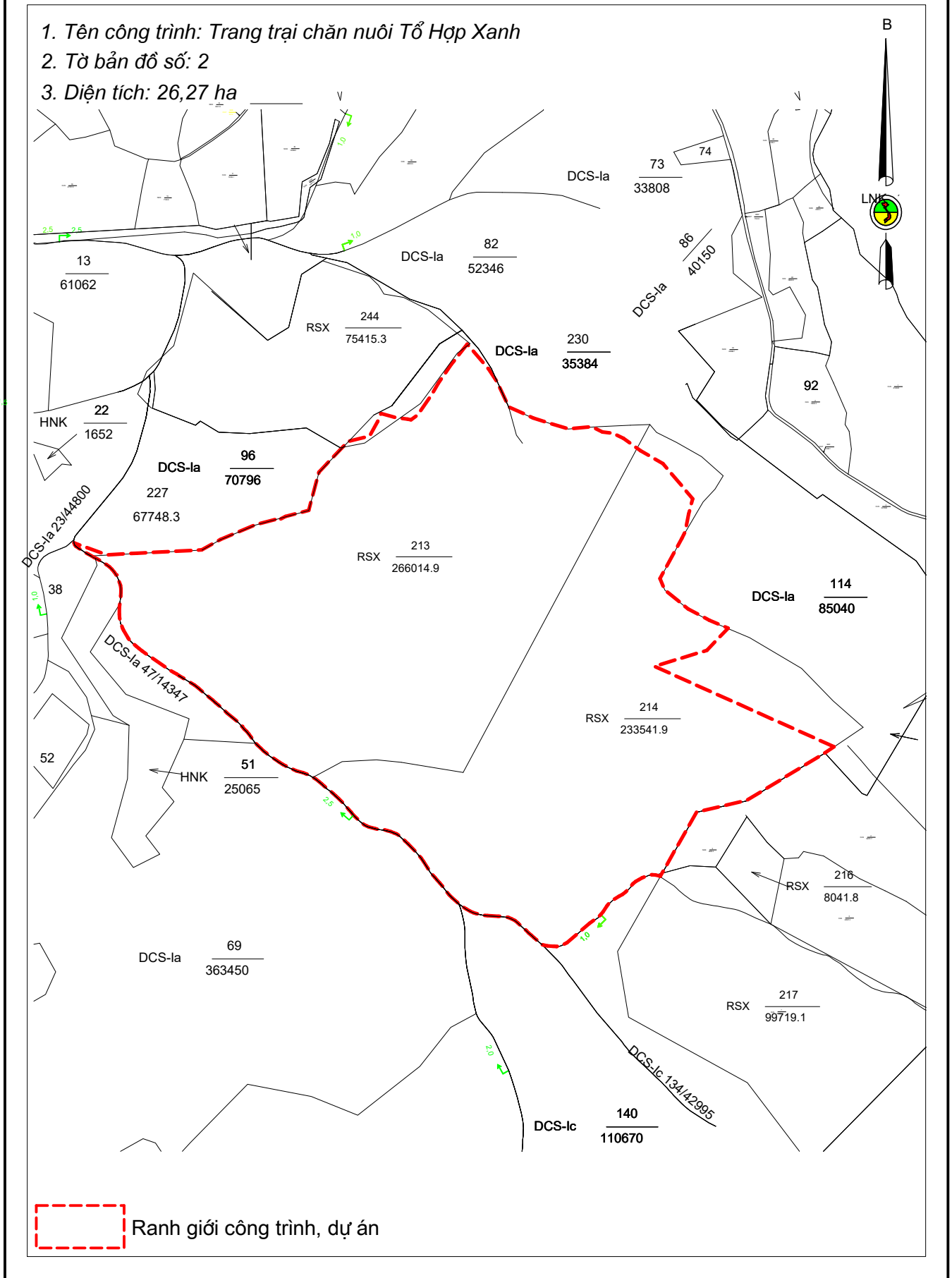
BẢN VẼ VỊ TRÍ, RANH GIỚI THỰC HIỆN NĂM 2023

HUYỆN SÔNG HINH

XÃ EA LY

TỈNH PHÚ YÊN

1. Tên công trình: Trang trại chăn nuôi Tổ Hợp Xanh
2. Tờ bản đồ số: 2
3. Diện tích: 26,27 ha



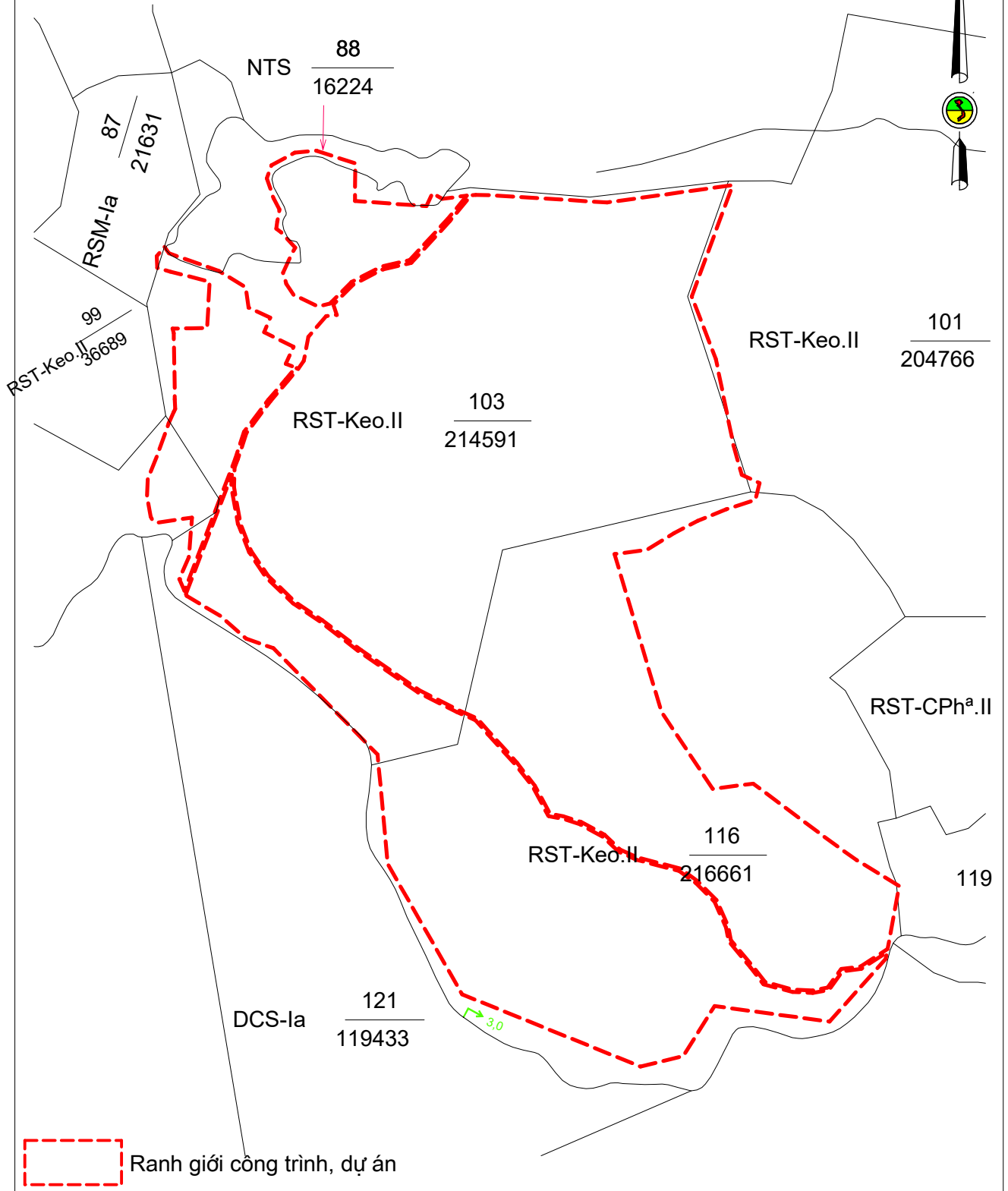
BẢN VẼ VỊ TRÍ, RANH GIỚI THỰC HIỆN NĂM 2023

HUYỆN SÔNG HINH

XÃ EA BAR

TỈNH PHÙ YÊN

1. Tên công trình: Trang trại chăn nuôi heo công nghệ cao khép kín DLH Farm
2. Tờ bản đồ số: 4
3. Diện tích: 31,01 ha



BẢN VẼ VỊ TRÍ, RANH GIỚI THỰC HIỆN NĂM 2023

HUYỆN SÔNG HÌNH


XÃ EA LÂM

TỈNH PHÚ YÊN

1. Tên công trình: *Trang trại chăn nuôi heo Bùn Bai*
2. Tờ bản đồ số: 41,42
3. Diện tích: 25,51 ha

B



 Ranh giới công trình, dự án

BẢN VẼ VỊ TRÍ, RANH GIỚI THỰC HIỆN NĂM 2023

HUYỆN SÔNG HÌNH


XÃ EA LÂM

TỈNH PHÚ YÊN

1. Tên công trình: Trang trại chăn nuôi heo Ea Lâm
2. Tờ bản đồ số: 40,47
3. Diện tích: 26,47 ha

B



 Ranh giới công trình, dự án

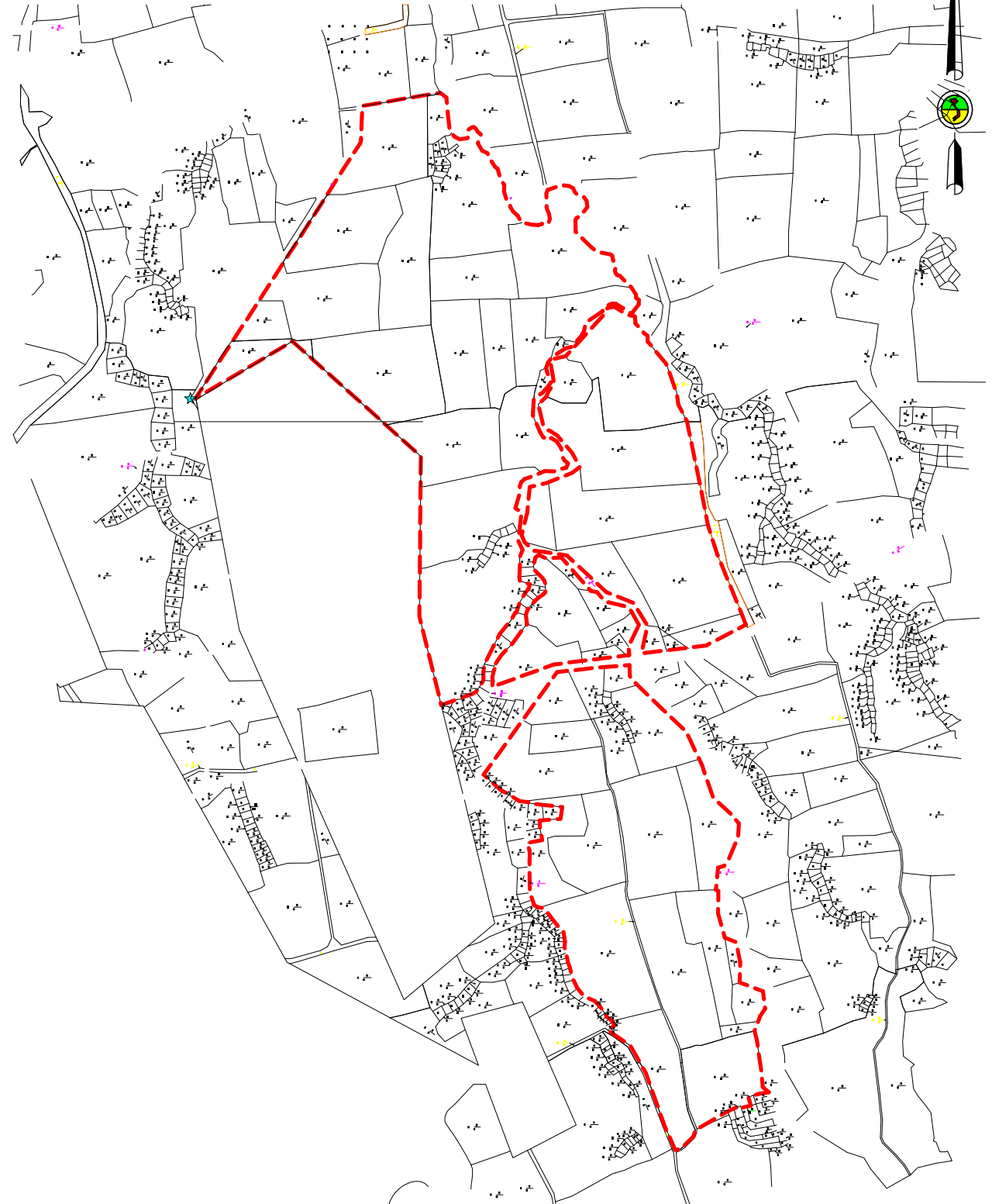
BẢN VẼ VỊ TRÍ, RANH GIỚI THỰC HIỆN NĂM 2023


HUYỆN SÔNG HÌNH

XÃ EA TROL

TỈNH PHÚ YÊN

1. Tên công trình: Trang trại chăn nuôi heo Ea Trol
2. Tờ bản đồ số: 39,40,54
3. Diện tích: 21,14 ha



 Ranh giới công trình, dự án

BẢN VẼ VỊ TRÍ, RANH GIỚI THỰC HIỆN NĂM 2023

HUYỆN SÔNG HÌNH

XÃ EA BAR

TỈNH PHÚ YÊN

1. Tên công trình: Trang trại chăn nuôi heo Ea Bar 1
2. Tờ bản đồ số: 64 (Ea Bá), 40 (Ea Bar)
3. Diện tích: 23,18 ha

B



Ranh giới công trình, dự án

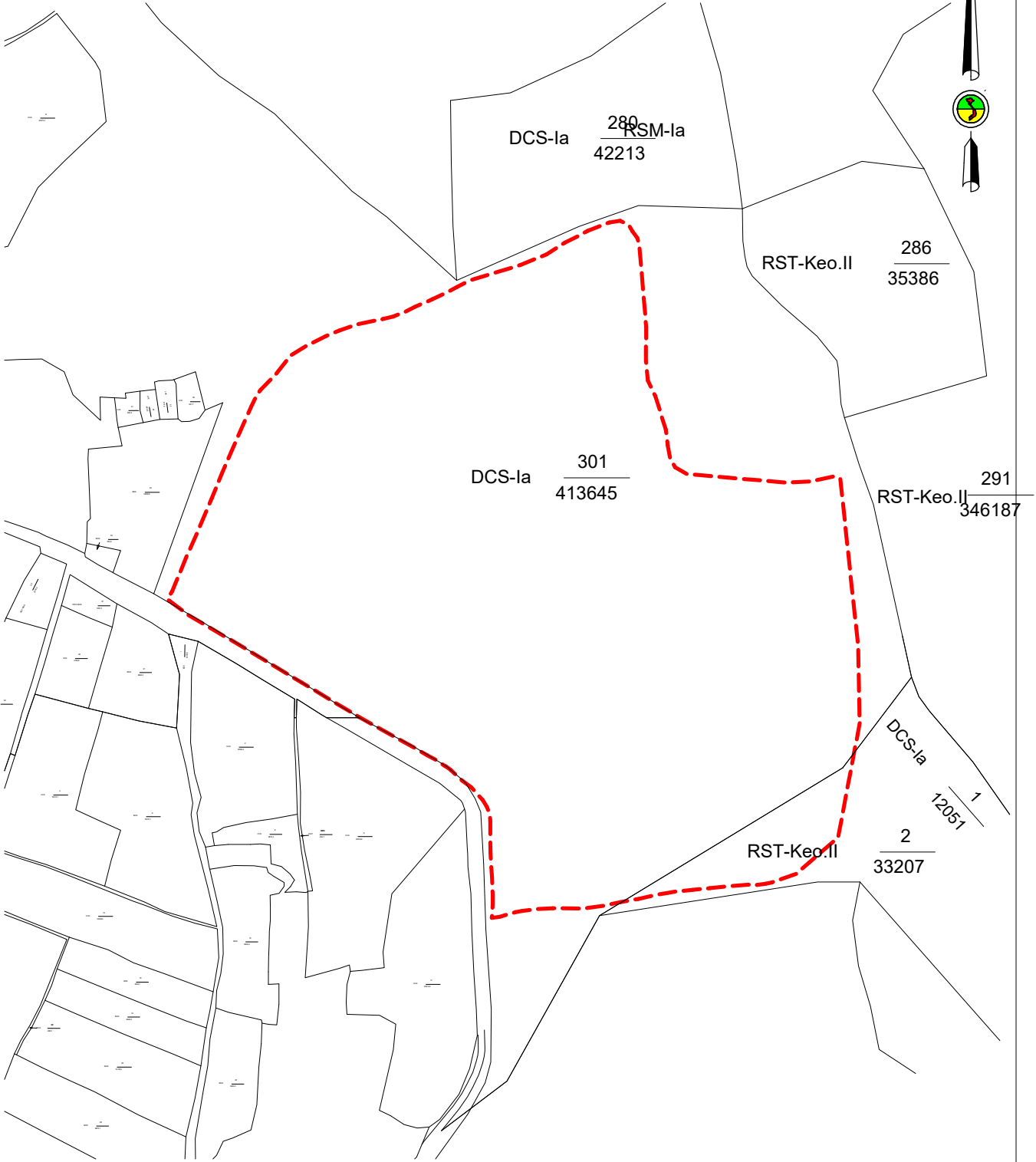
BẢN VẼ VỊ TRÍ, RANH GIỚI THỰC HIỆN NĂM 2023


HUYỆN SÔNG HÌNH

XÃ ĐỨC BÌNH ĐÔNG

TỈNH PHÚ YÊN

1. Tên công trình: *Trang trại chăn nuôi công nghệ cao Sông Hình*
2. Tờ bản đồ số: 2 LN,59
3. Diện tích: 25,04 ha



 Ranh giới công trình, dự án

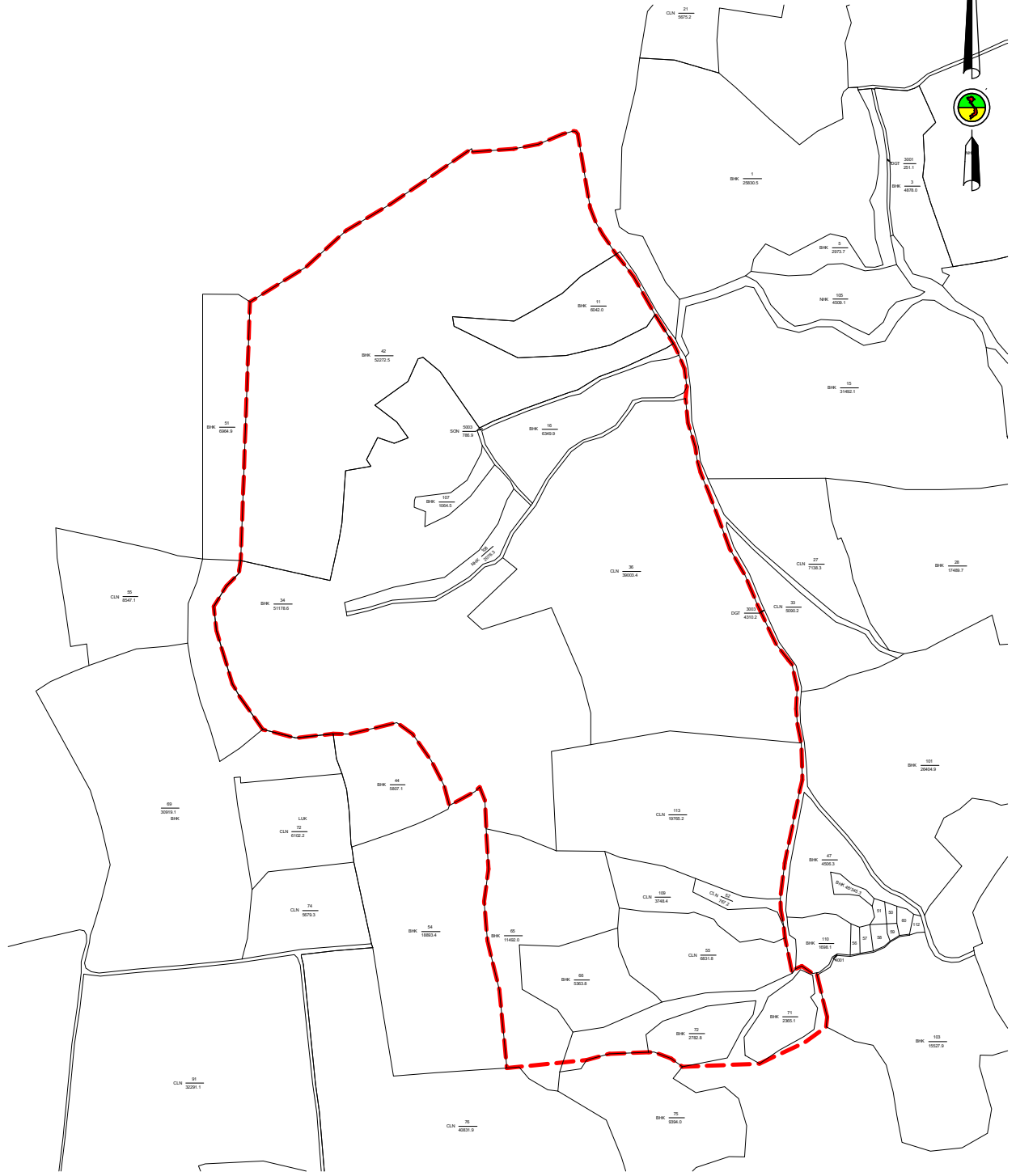
BẢN VẼ VỊ TRÍ, RANH GIỚI THỰC HIỆN NĂM 2023


HUYỆN SÔNG HÌNH

XÃ EA BAR

TỈNH PHÚ YÊN

1. Tên công trình: Trang trại chăn nuôi kết hợp nông nghiệp hữu cơ Ea Bar 2
2. Tờ bản đồ số: 68,69
3. Diện tích: 21,49 ha



 Ranh giới công trình, dự án

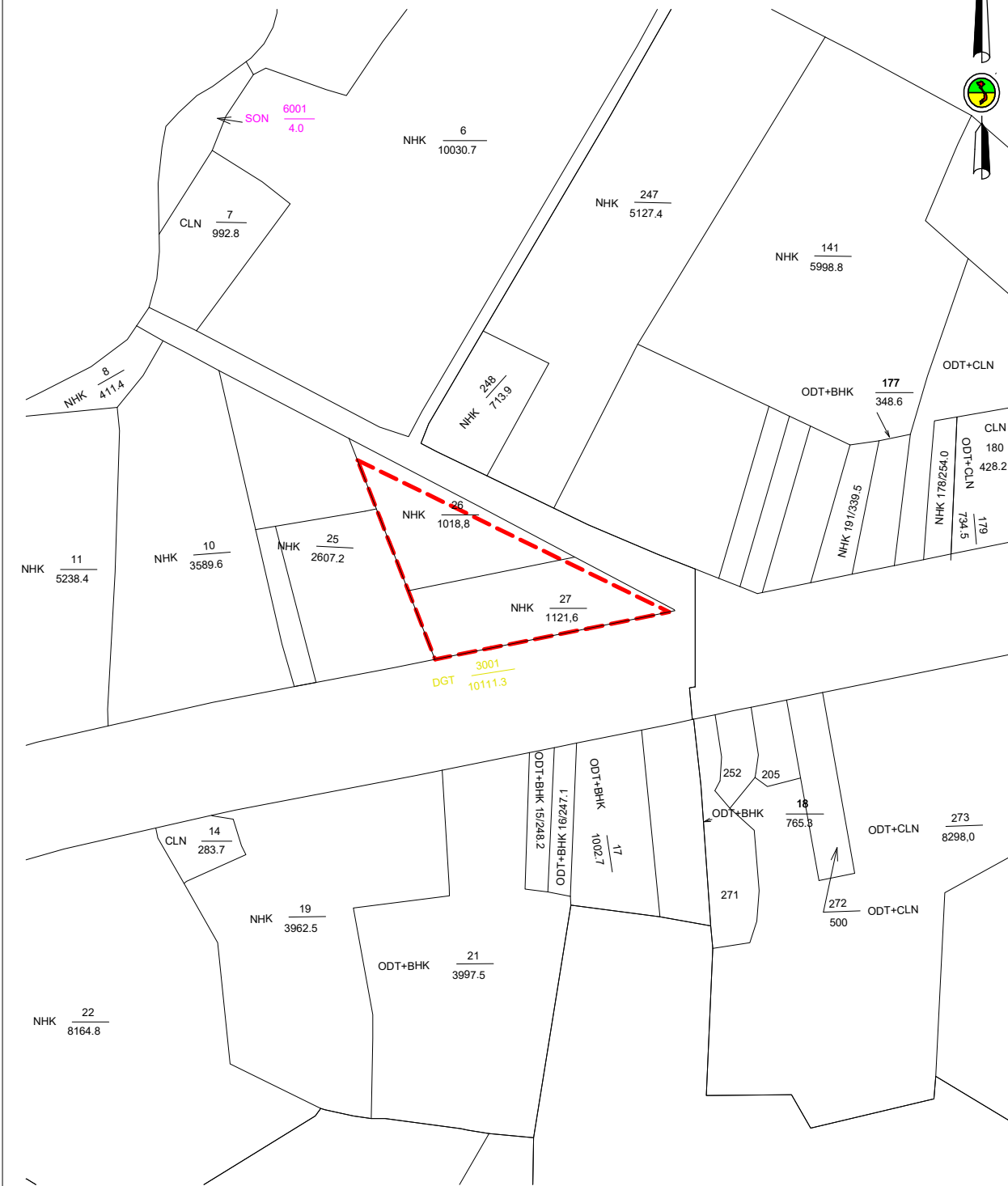
BẢN VẼ VỊ TRÍ, RANH GIỚI THỰC HIỆN NĂM 2023

HUYỆN SÔNG HÌNH

THỊ TRẤN HAI RIÊNG

TỈNH PHÚ YÊN

1. Tên công trình: Mở rộng cửa hàng xăng dầu Sông Hình tại khu phố 10
2. Tờ bản đồ số: 9
3. Diện tích: 0.07 ha



Ranh giới công trình, dự án

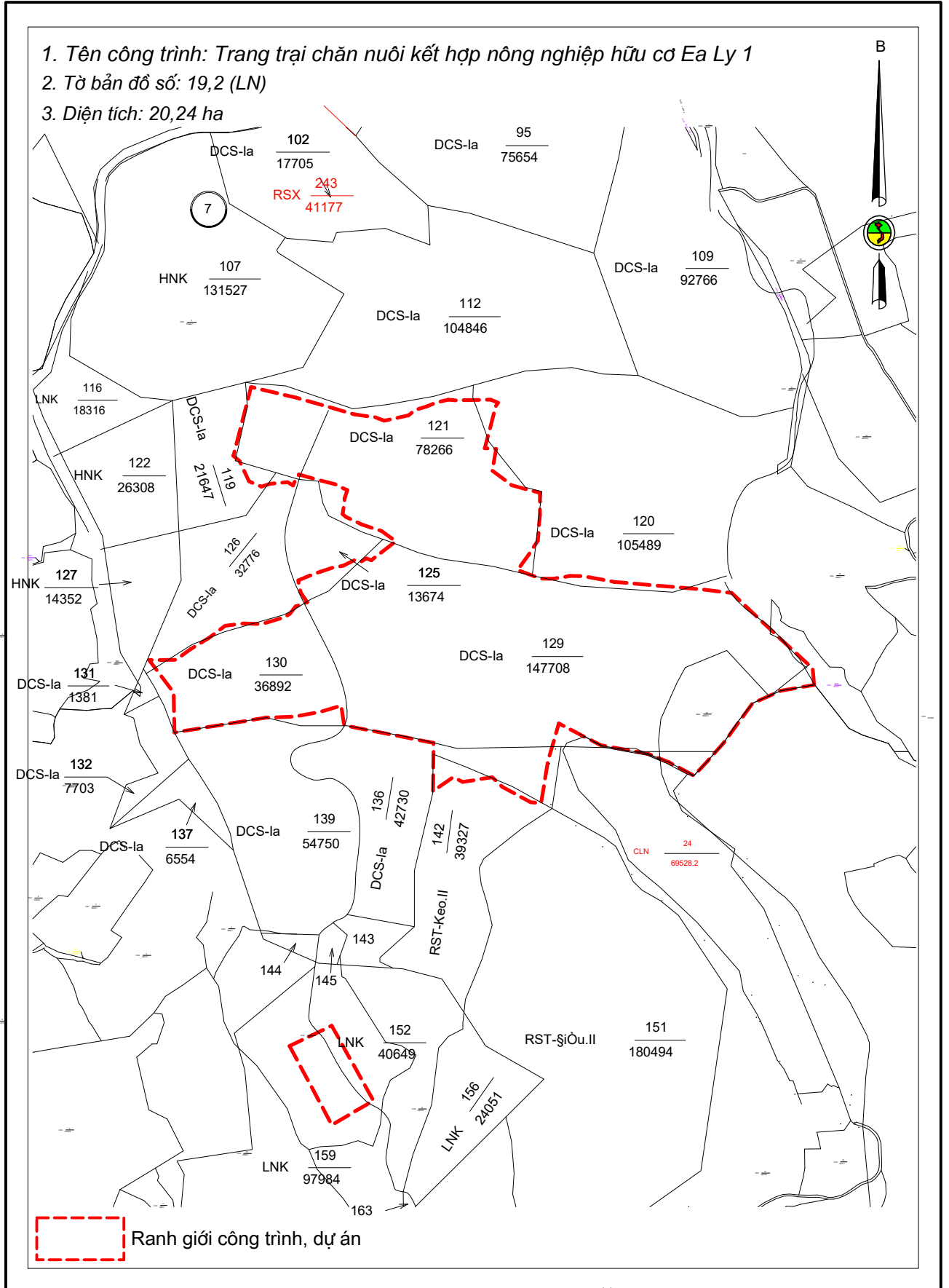
BẢN VẼ VỊ TRÍ, RANH GIỚI THỰC HIỆN NĂM 2023

HUYỆN SÔNG HINH

XÃ EA LY

TỈNH PHÚ YÊN

1. Tên công trình: Trang trại chăn nuôi kết hợp nông nghiệp hữu cơ Ea Ly 1
2. Tờ bản đồ số: 19,2 (LN)
3. Diện tích: 20,24 ha



BẢN VẼ VỊ TRÍ, RANH GIỚI THỰC HIỆN NĂM 2023

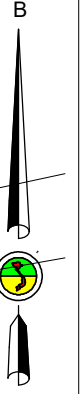
HUYỆN SÔNG HINH

XÃ EA LY

TỈNH PHÚ YÊN

1. Tên công trình: Cửa hàng bán lẻ xăng dầu Nam Vương thôn 2/4
2. Tờ bản đồ số: 126
3. Diện tích: 0,20 ha

B



Ranh giới công trình, dự án

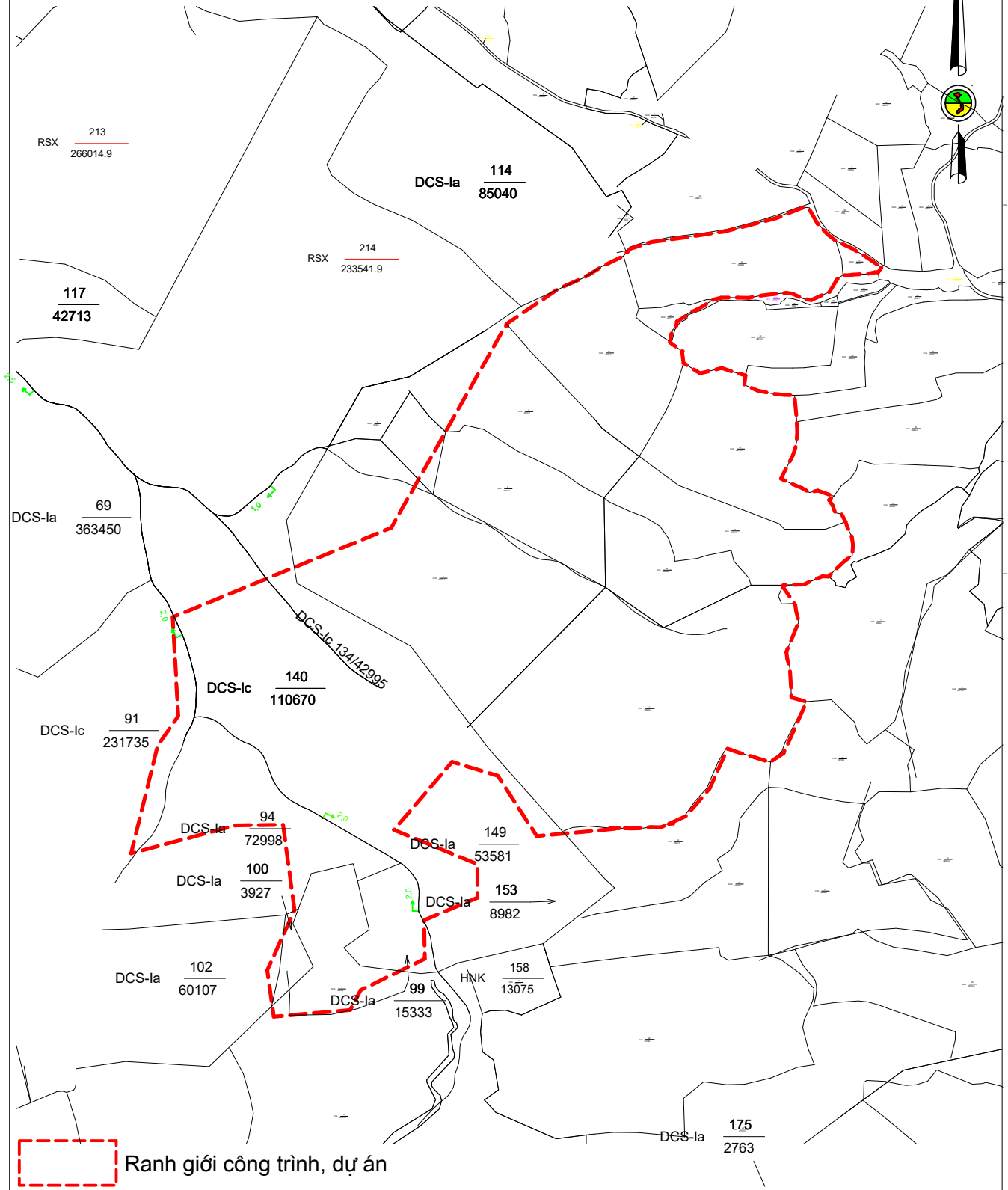
BẢN VẼ VỊ TRÍ, RANH GIỚI THỰC HIỆN NĂM 2023

HUYỆN SÔNG HÌNH

XÃ EA LY

TỈNH PHÚ YÊN

1. Tên công trình: Trang trại chăn nuôi công nghệ cao Phú Yên 3
2. Tờ bản đồ số: 17,18,25,26
3. Diện tích: 64,59 ha



BẢN VẼ VỊ TRÍ, RANH GIỚI THỰC HIỆN NĂM 2023

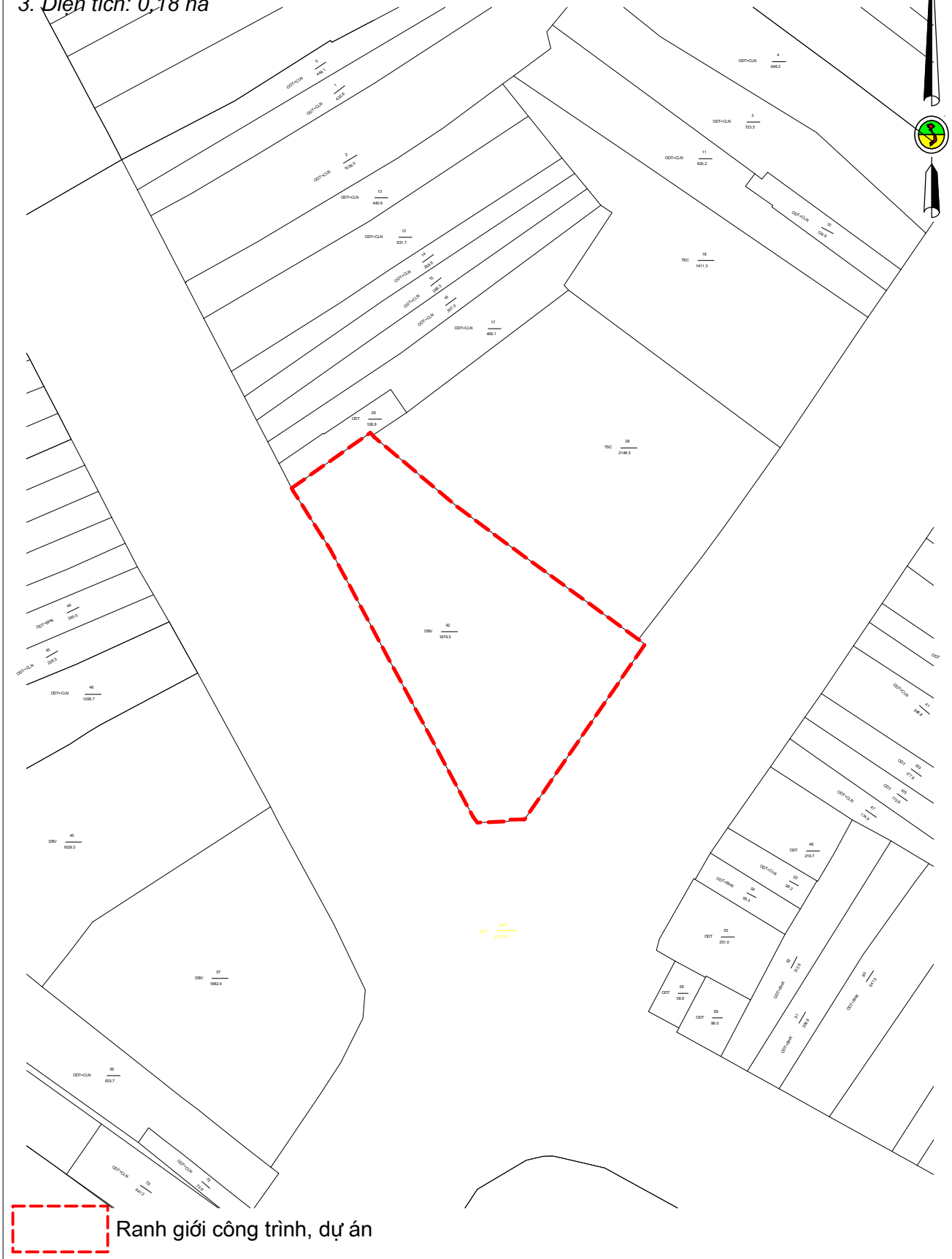
HUYỆN SÔNG HINH

THỊ TRẤN HAI RIÊNG

TỈNH PHÚ YÊN

1. Tên công trình: Bán đấu giá thuê đất TMDV
2. Tờ bản đồ số: 102
3. Diện tích: 0,18 ha

B



Ranh giới công trình, dự án

BẢN VẼ VỊ TRÍ, RANH GIỚI THỰC HIỆN NĂM 2023

HUYỆN SÔNG HINH

XÃ EA TROL

TỈNH PHÚ YÊN

1. Tên công trình: Khu du lịch sinh thái thác Draï Tang
2. Tờ bản đồ số: 36,37
3. Diện tích: 2,36 ha

B



Ranh giới công trình, dự án

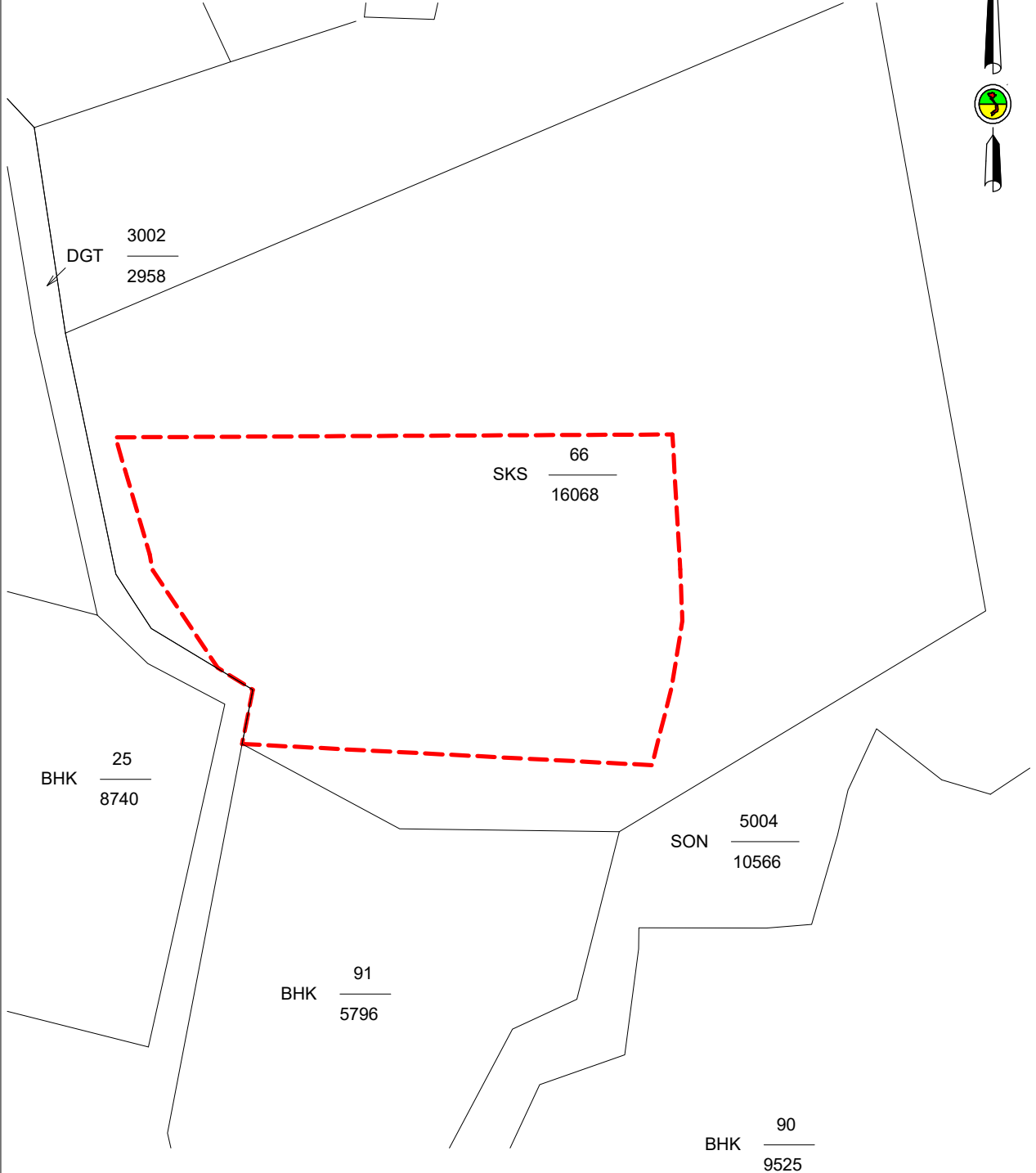
BẢN VẼ VỊ TRÍ, RANH GIỚI THỰC HIỆN NĂM 2023


HUYỆN SÔNG HÌNH

XÃ SƠN GIANG

TỈNH PHÚ YÊN

1. Tên công trình: Khu chế biến đá vật liệu thông thường - Mỏ đá Suối Biểu
2. Tờ bản đồ số: 45
3. Diện tích: 0,5 ha



 Ranh giới công trình, dự án

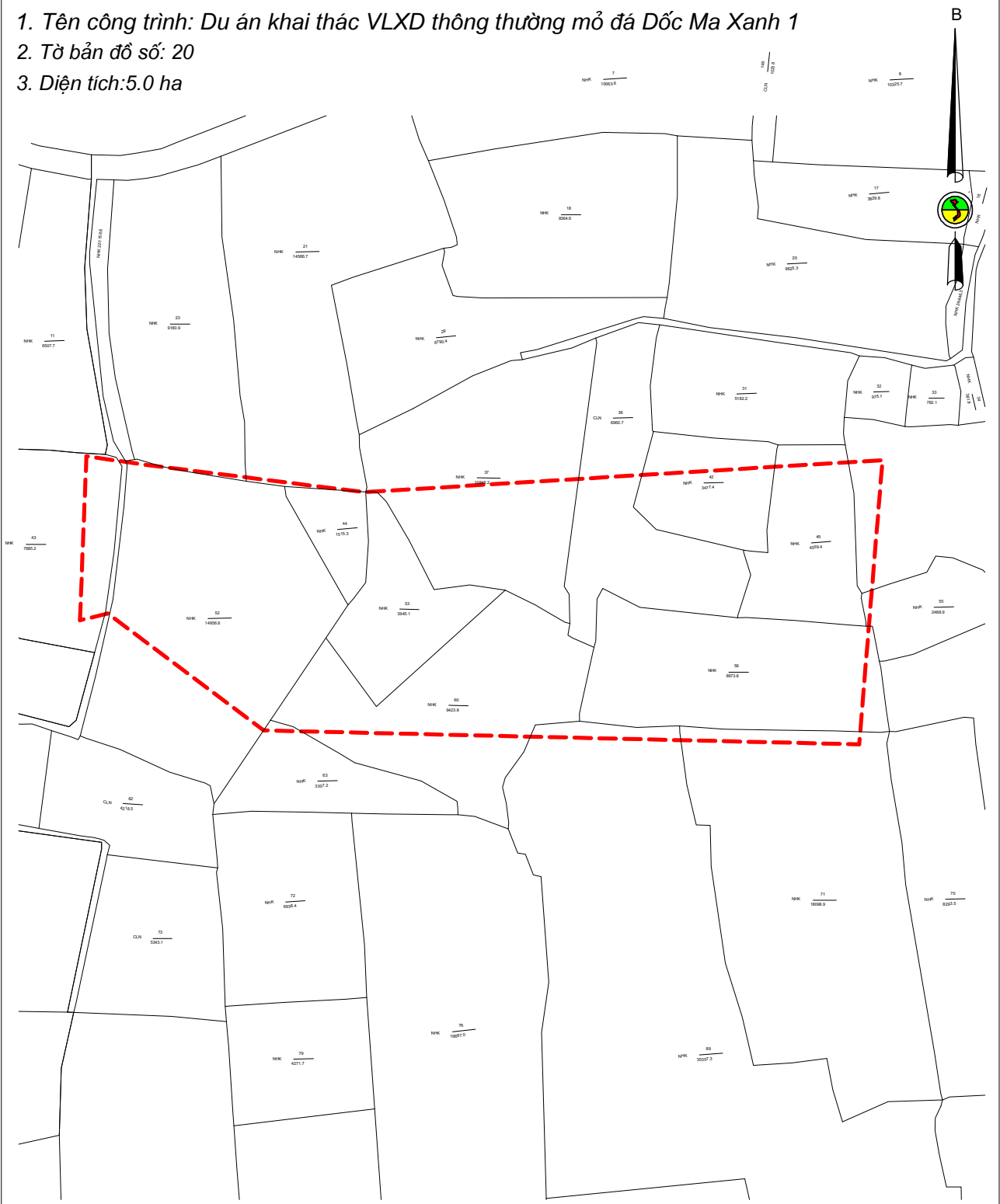
BẢN VẼ VỊ TRÍ, RANH GIỚI THỰC HIỆN NĂM 2023


HUYỆN SÔNG HÌNH

THỊ TRẤN HAI RIÊNG

TỈNH PHÚ YÊN

1. Tên công trình: Dự án khai thác VLXD thông thường mỏ đá Dốc Ma Xanh 1
2. Tờ bản đồ số: 20
3. Diện tích: 5.0 ha



 Ranh giới công trình, dự án

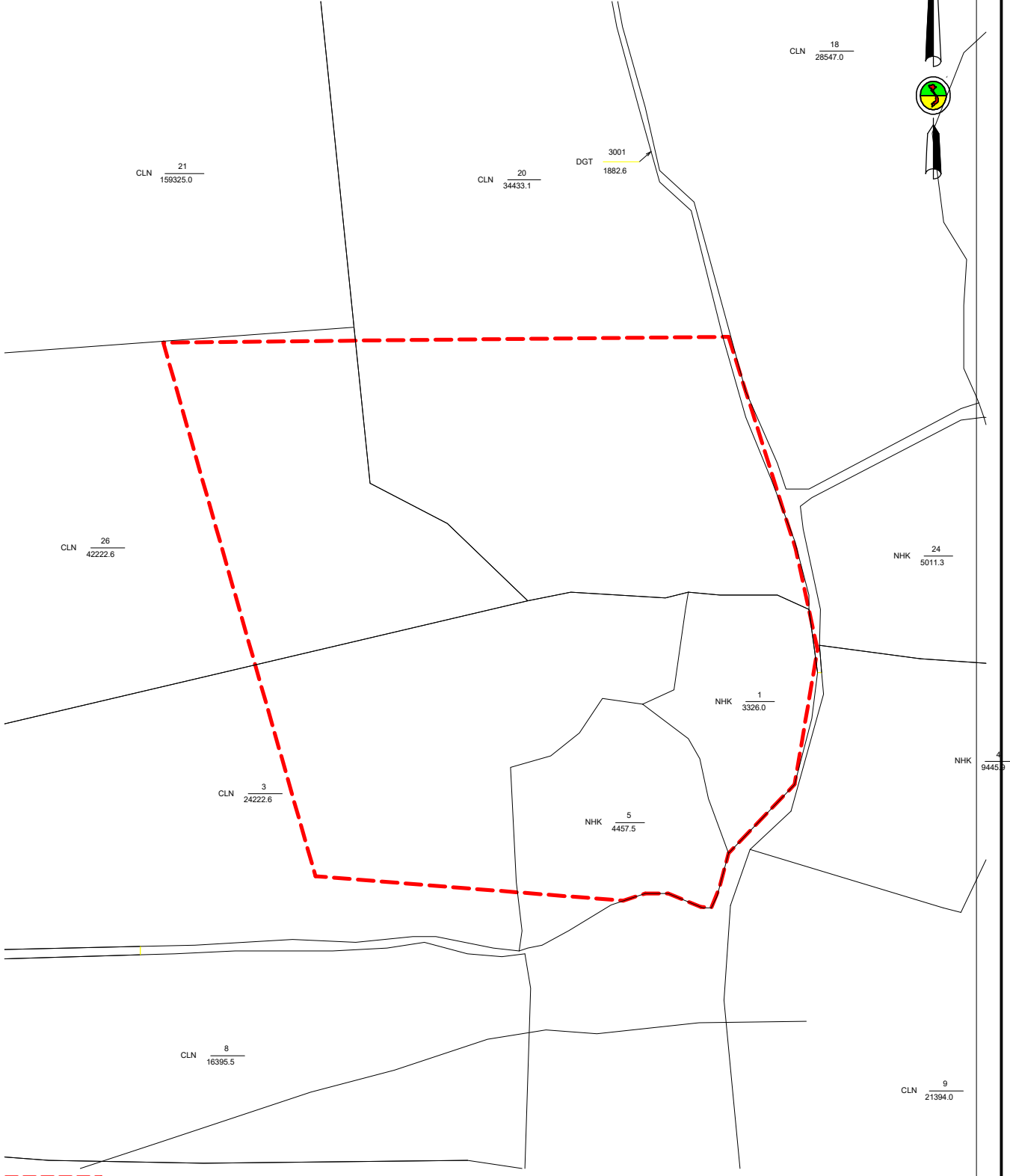
BẢN VẼ VỊ TRÍ, RANH GIỚI THỰC HIỆN NĂM 2023


HUYỆN SÔNG HÌNH

XÃ EA LY

TỈNH PHÚ YÊN

1. Tên công trình: *Mở đất đổi Hòn 1 thôn Tân Yên*
2. Tờ bản đồ số: 21,29
3. Diện tích: 3,59 ha



 Ranh giới công trình, dự án

BẢN VẼ VỊ TRÍ, RANH GIỚI THỰC HIỆN NĂM 2023

HUYỆN SÔNG HINH

XÃ SƠN GIANG

TỈNH PHÚ YÊN

1. Tên công trình: Bán đấu giá quyền khai thác cát làm vật liệu thông thường tại Sông Ba
2. Tờ bản đồ số: 9,10
3. Diện tích: 4,0 ha

Huyện Sơn Hòa



SƠN 5301
356171

BCS 11
478016

BCS 1
263184



Ranh giới công trình, dự án

BẢN VẼ VỊ TRÍ, RANH GIỚI THỰC HIỆN NĂM 2023

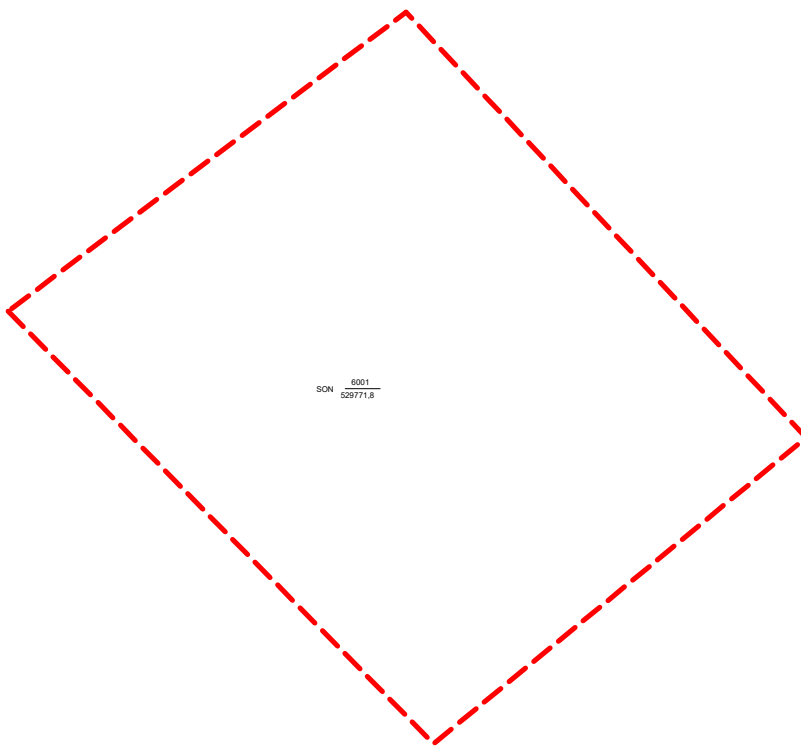
HUYỆN SÔNG HINH

XÃ ĐỨC BÌNH ĐÔNG

TỈNH PHÚ YÊN

1. Tên công trình: Bán đấu giá quyền khai thác cát làm vật liệu thông thường tại Sông Ba
2. Tờ bản đồ số: 4
3. Diện tích: 5,48 ha

B



Ranh giới công trình, dự án

BẢN VẼ VỊ TRÍ, RANH GIỚI THỰC HIỆN NĂM 2023


HUYỆN SÔNG HINH

XÃ EA BÁ

TỈNH PHÚ YÊN

1. Tên công trình: Đất san lấp đồi Chư Búk
2. Tờ bản đồ số: 3
3. Diện tích: 2,39 ha

B



Ranh giới công trình, dự án

BẢN VẼ VỊ TRÍ, RANH GIỚI THỰC HIỆN NĂM 2023

HUYỆN SÔNG HÌNH

XÃ EA BAR

TỈNH PHÚ YÊN

1. Tên công trình: Trường mẫu giáo thôn Chư Blôi
2. Tờ bản đồ số: 81
3. Diện tích: 0,04 ha



B



Ranh giới công trình, dự án

BẢN VẼ VỊ TRÍ, RANH GIỚI THỰC HIỆN NĂM 2023

HUYỆN SÔNG HINH

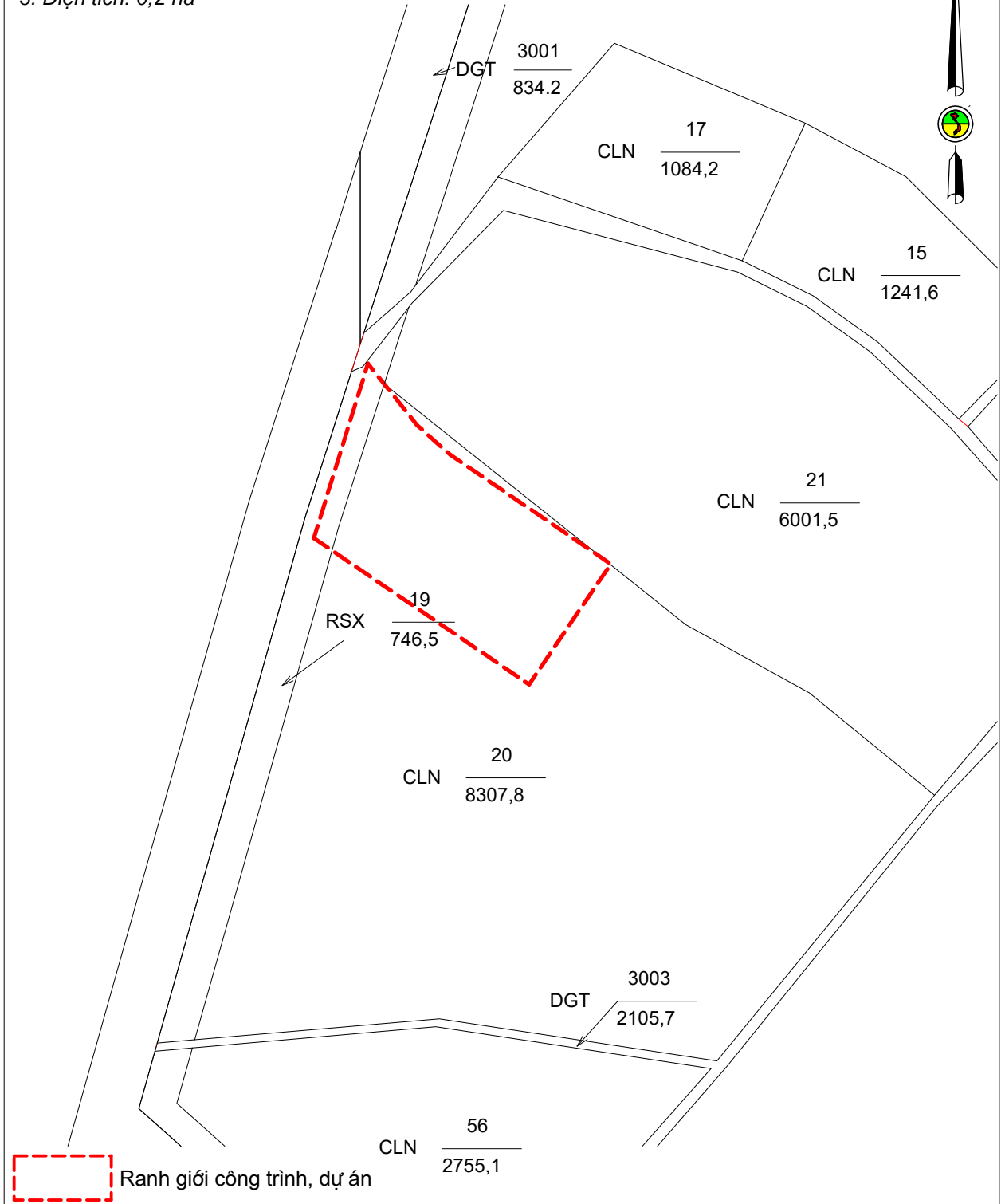
XÃ EA BAR

TỈNH PHÚ YÊN

1. Tên công trình: Nhà SHCD và thể thao thôn Chư Blôi

2. Tờ bản đồ số: 13

3. Diện tích: 0,2 ha



BẢN VẼ VỊ TRÍ, RANH GIỚI THỰC HIỆN NĂM 2023


HUYỆN SÔNG HINH

THỊ TRẤN HAI RIÊNG

TỈNH PHÚ YÊN

1. Tên công trình: *Bán đấu giá đất ở đô thị tại khu phố 8*
2. Tờ bản đồ số: 23
3. Diện tích: 0,73 ha



 Ranh giới công trình, dự án

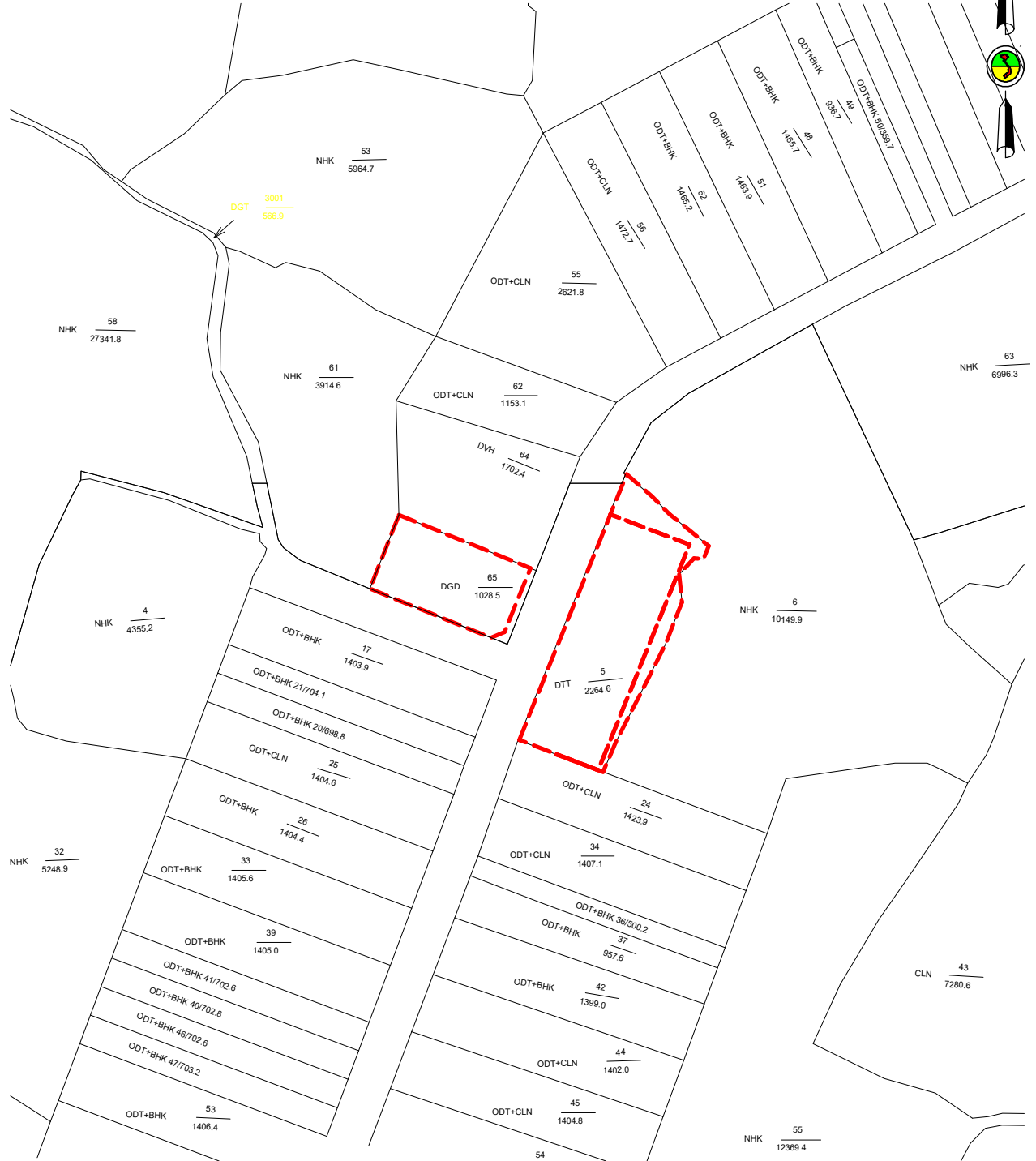
BẢN VẼ VỊ TRÍ, RANH GIỚI THỰC HIỆN NĂM 2023


HUYỆN SÔNG HINH

THỊ TRẤN HAI RIÊNG

TỈNH PHÚ YÊN

1. Tên công trình: Bán đấu giá đất ở, nhà văn hóa, trường mầm non, khu vui chơi thể thao buôn Suối Mây
2. Tờ bản đồ số: 4,12
3. Diện tích: 0,33 ha



 Ranh giới công trình, dự án

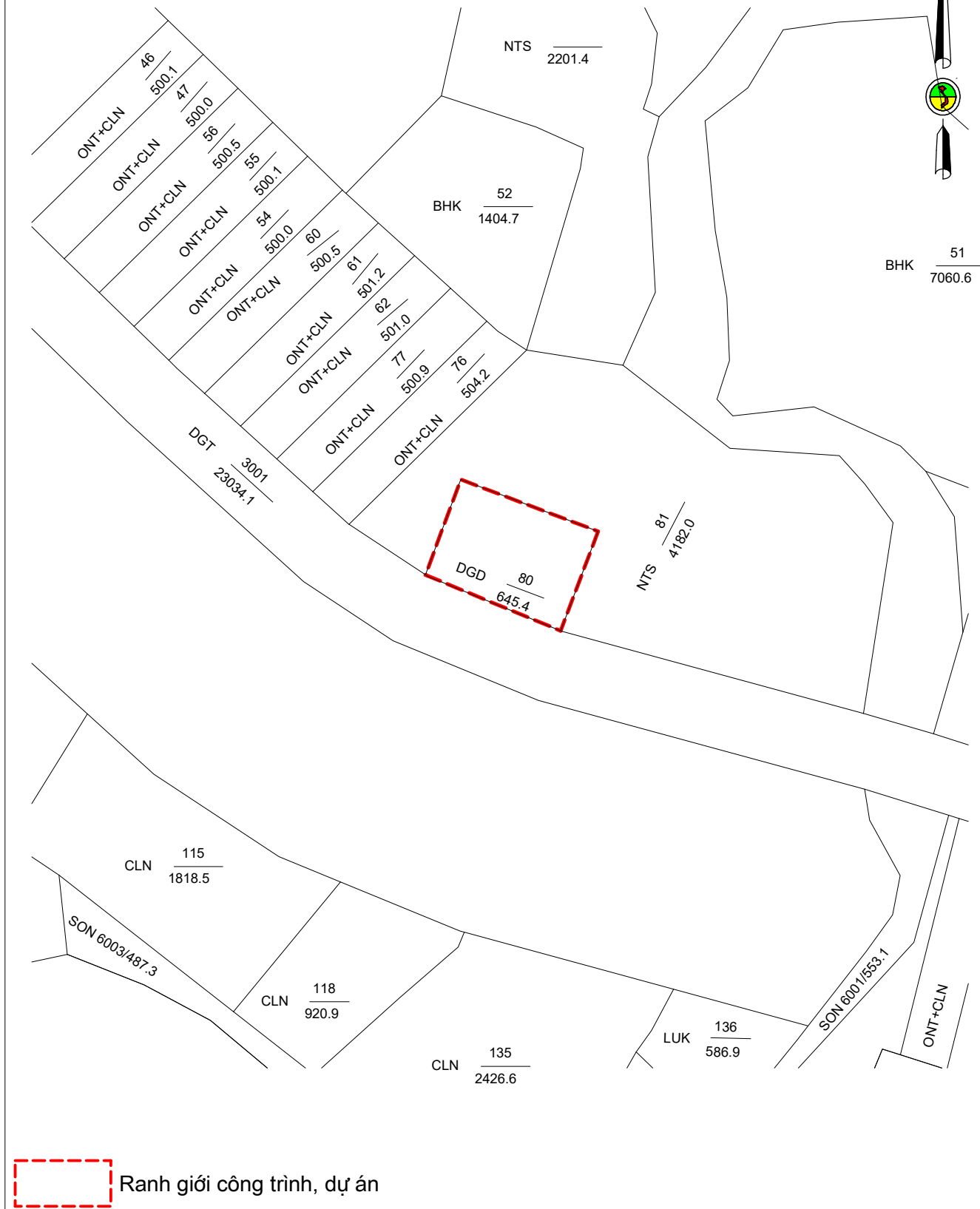
BẢN VẼ VỊ TRÍ, RANH GIỚI THỰC HIỆN NĂM 2023

HUYỆN SÔNG HINH

XÃ EA TROL

TỈNH PHÚ YÊN

1. Tên công trình: Bán đấu giá đất ở (trường mẫu giáo Ea Trol điểm trường thôn Kinh Tế 2)
2. Tờ bản đồ số: 29
3. Diện tích: 0,07 ha



BẢN VẼ VỊ TRÍ, RANH GIỚI THỰC HIỆN NĂM 2023

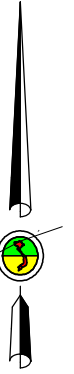
HUYỆN SÔNG HINH

XÃ SƠN GIANG

TỈNH PHÚ YÊN

1. Tên công trình: Bán đấu giá đất phân trường Nam Giang cũ
2. Tờ bản đồ số: 47
3. Diện tích: 0,2 ha

B



Ranh giới công trình, dự án

BẢN VẼ VỊ TRÍ, RANH GIỚI THỰC HIỆN NĂM 2023

HUYỆN SÔNG HÌNH

XÃ ĐỨC BÌNH TÂY

TỈNH PHÚ YÊN

1. Tên công trình: Bán đấu giá đất ở (điểm trường tiểu học và mẫu giáo buôn Quang Dù)
2. Tờ bản đồ số: 27
3. Diện tích: 0,193 ha



BẢN VẼ VỊ TRÍ, RANH GIỚI THỰC HIỆN NĂM 2023

HUYỆN SÔNG HÌNH

XÃ ĐỨC BÌNH TÂY

TỈNH PHÚ YÊN

1. Tên công trình: *Đấu giá đất ở (điểm trường tiêu học và mầm non thôn Tuy Bình)*
2. Tờ bản đồ số: 16
3. Diện tích: 0,686 ha



BẢN VẼ VỊ TRÍ, RANH GIỚI THỰC HIỆN NĂM 2023

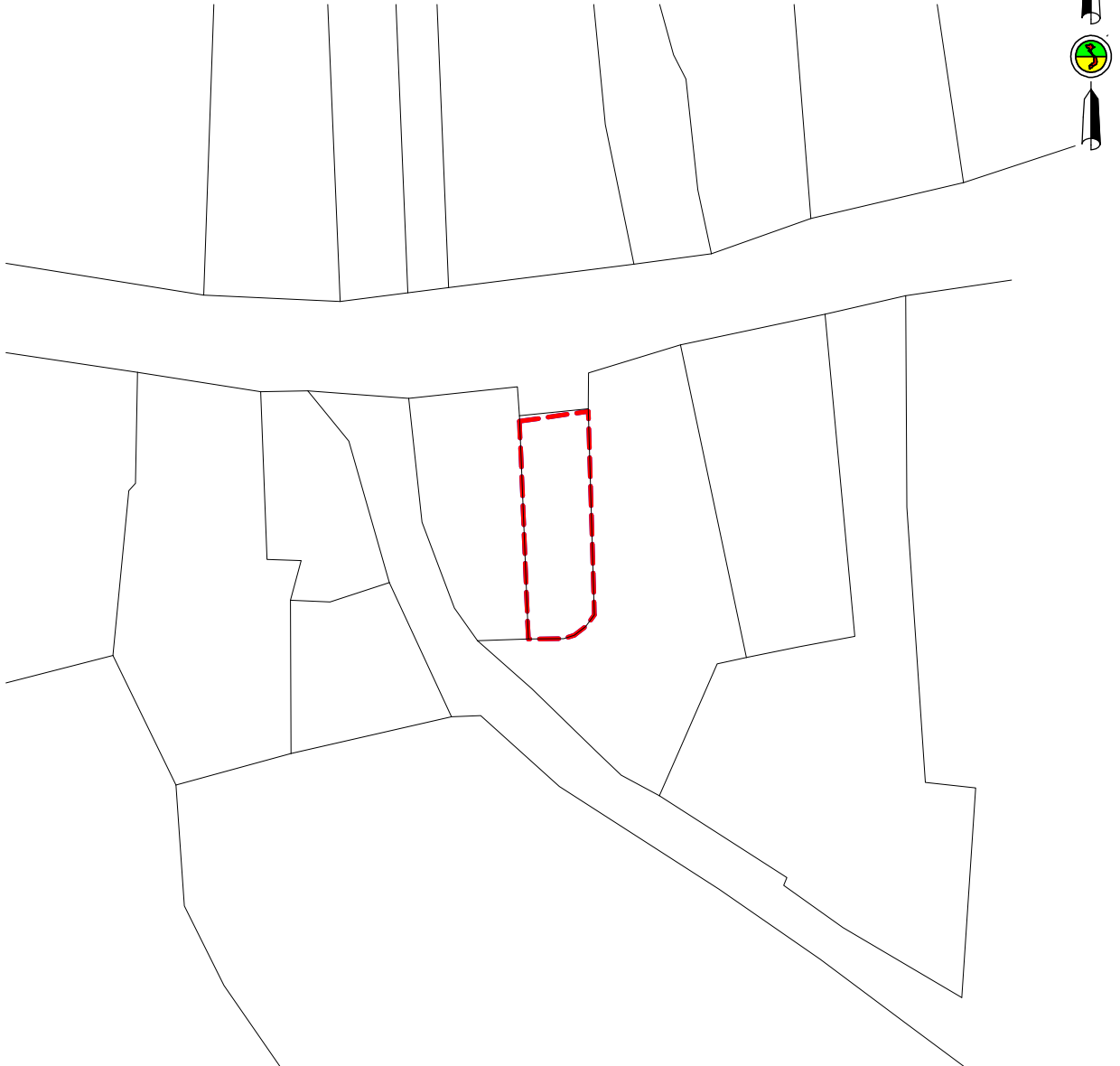
HUYỆN SÔNG HINH

XÃ EA BAR

TỈNH PHÚ YÊN

1. Tên công trình: Bán đấu giá điểm trường MG buôn Chung sang đất ở
2. Tờ bản đồ số: 36
3. Diện tích: 0,03 ha

B



Ranh giới công trình, dự án

BẢN VẼ VỊ TRÍ, RANH GIỚI THỰC HIỆN NĂM 2023


HUYỆN SÔNG HINH

XÃ EA LY

TỈNH PHÚ YÊN

1. Tên công trình: *Đấu giá QSDĐ ở nông thôn thửa 42,68 tờ 104*
2. Tờ bản đồ số: 104
3. Diện tích: 0,49 ha



 Ranh giới công trình, dự án

BẢN VẼ VỊ TRÍ, RANH GIỚI THỰC HIỆN NĂM 2023

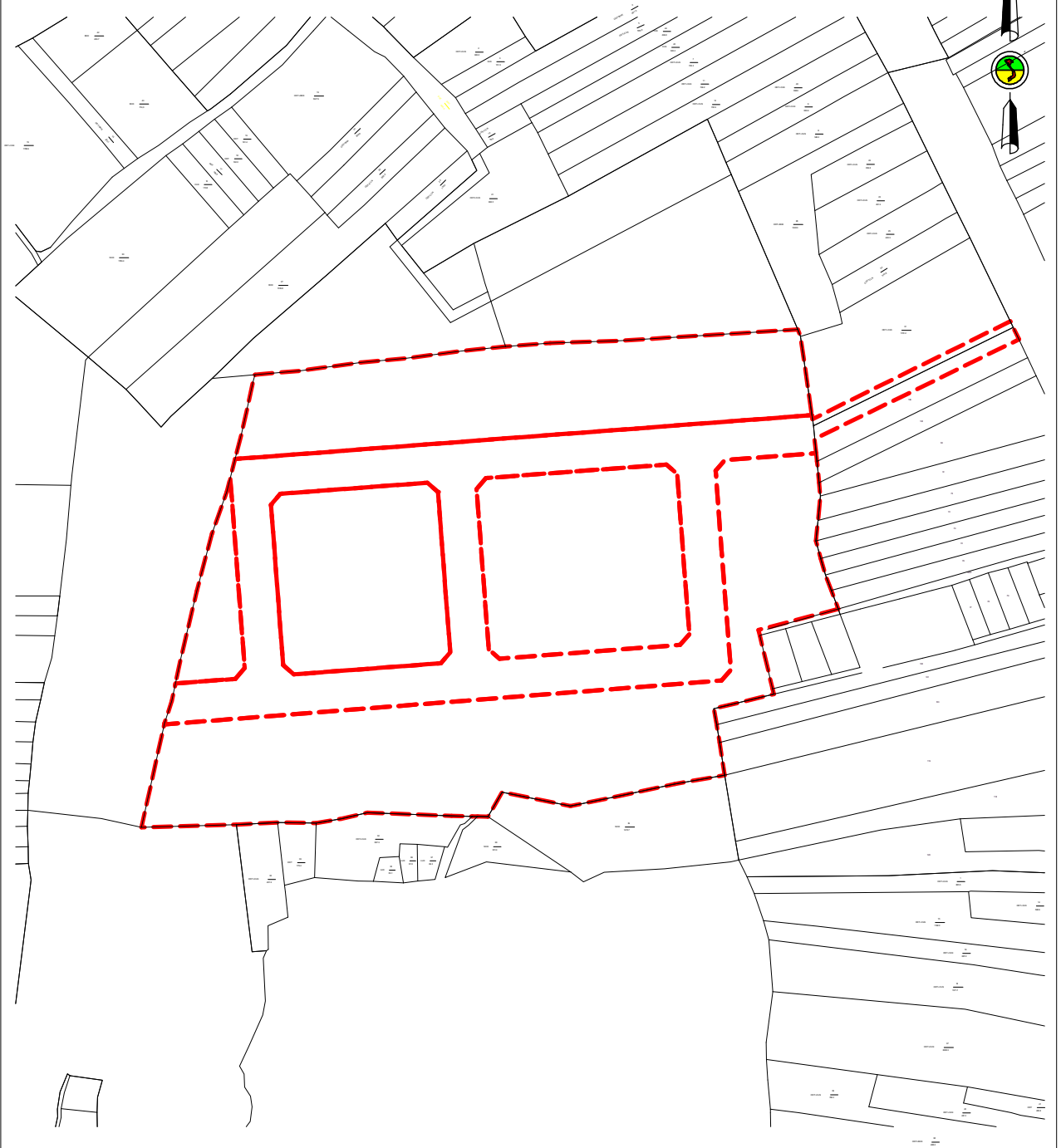
HUYỆN SÔNG HÌNH


THỊ TRẤN HAI RIÊNG

TỈNH PHỤ YÊN

1. Tên công trình: *Giao đất cho ông Phùng Kim Lang*
2. Tờ bản đồ số: 43
3. Diện tích: 0,04 ha

B



 Ranh giới công trình, dự án